

*El territorio de Loja en época iberorromana.  
Nuevos datos para su estudio<sup>1</sup>.*

David GÓMEZ COMINO  
*Universidad de Granada*

*Resumen*

En este artículo ofrecemos una síntesis actualizada del poblamiento y organización del territorio durante los ss. III a. C.- VII d. C. en la parte occidental de la provincia de Granada, conocida históricamente como Tierra de Loja, conformada por los actuales términos municipales de Algarinejo, Huétor-Tájar, Loja, Salar, Villanueva de Mesía y Zagra. El trabajo se realiza a partir del estudio de los abundantes yacimientos arqueológicos ubicados en la zona, de la toponimia y de la epigrafía, ya que las referencias literarias son escasas y transmiten una información limitada.

*Abstract*

This article is an updated summary over the settlement and organization of the territory during the III th century B.C.-VII th century D.C. in the western part of the province of Granada, historically known as Tierra de Loja, made up by the current municipalities of Algarinejo, Huétor-Tájar, Loja, Salar, Villanueva de Mesía and Zagra. The work is made from the study of the many archaeological sites located in the area, toponymy and inscriptions, as the literary references are few and provide limited information.

*Palabras clave:* Territorio, iberorromano, Vega de Granada, campo-ciudad.

*I.- El medio físico*

1. Este artículo se trata de un resumen de nuestro Trabajo de Investigación Tutelada para la obtención del DEA dentro del Programa de Doctorado “Ciudades y Culturas en el Mediterráneo Antiguo y Medieval”, *El poblamiento iberorromano en la Tierra de Loja*, dirigido por el profesor Dr. D. Cristóbal González Román, a quien agradecemos profundamente su acogida y sus orientaciones para haberlo llevado a buen puerto. También agradecer a los compañeros arqueólogos A. Buendía y J.J. Álvarez su incommensurable ayuda en las labores de campo y de laboratorio.

Flor. Il., 22 (2011), pp. 33-69.

Se trata de una zona que geológica y geomorfológicamente participa de dos grandes conjuntos, los Sistemas Subbéticos y la Depresión de Granada. El relieve alterna sierras, colinas, depresiones, superficies enrasadas... La elevación de materiales triásicos en el sector situado entre Láchar y Villanueva de Mesía provocó la formación de dos cuencas diferenciadas, la Vega de Granada y la de Loja, cuya colmatación daría lugar a las actuales llanuras aluviales, llegándose finalmente al régimen fluvial actual. Este régimen fluvial está jerarquizado por el río Genil, que nace en Sierra Nevada y atraviesa la depresión en sentido este-oeste hasta desembocar en el Guadalquivir. El territorio de Loja está regado por numerosos ríos y arroyos, todos ellos afluentes del Genil.

La depresión de Loja aparece dividida en dos por el estrechamiento que producen la Sierra de Loja y el Monte Hacho, con lo cual aparecen dos vegas, una a occidente (Vega de Plines) y otra a oriente (Vega de Huétor-Tájar). Al norte se extiende una zona montañosa que entronca con la Subbética Cordobesa, mientras que al sur se desarrolla la Sierra de Loja o Sierra Gorda.

## *II.- Datos para el estudio del poblamiento de Loja y su comarca durante el período ibero-romano*

Diversos factores contribuyeron a la elección de Loja y su tierra como lugar de asentamiento. Entre ellos, la ya mencionada abundante red hidrográfica compuesta por el *Singilis* y sus numerosos ríos, arroyos, fuentes y manantiales procedentes de los acuíferos alojados en los macizos kársticos de Sierra Gorda y el Hacho, permitió el desarrollo de una agricultura muy productiva en la vega y riberas, unida a la práctica de la ganadería de bóvidos y ovicápridos en las zonas de piedemonte y dehesas. Muestra de la riqueza hídrica de Loja y su comarca se encuentra en la toponimia de origen latino: Frontil (de fuente), Alcaudique (*caput aquae*), Palancar (*Palus* y *Lancha* [indoeuropeo]: lugar abundante en aguas). Esto junto a su situación estratégica en el centro del Valle del Genil, que permitía la comunicación E-W poniendo en contacto los ámbitos turdetanos, túrdulos y bastetanos, y N-S con el mundo fenopúnico de la costa y las tierras mineras de la Oretania y Bastetania de la Alta Andalucía a través de sus afluentes. Estos factores facilitaron la continuidad y el crecimiento del poblamiento que se venía desarrollando desde el Paleolítico, y consolidado durante el Bronce Final, el cual sirvió de base junto con la influencia fenicia para el inicio del proceso conocido como Iberización.

En consecuencia, el continuado poblamiento ha sido constatado a partir de la localización de un amplio surtido, cuantitativo y cualitativo, de sitios y hallazgos arqueológicos a partir de:

- Noticias orales de hallazgos fortuitos, transmitidas a lo largo del tiempo

entre los lugareños al haber aparecido durante las labores agrícolas o en los trabajos de cimentación de construcciones en los núcleos urbanos o en las propiedades rurales algún tipo de evidencia como monedas, elementos metálicos, restos óseos procedentes de conjuntos funerarios... y que en gran parte contribuyeron al establecimiento de numerosos topónimos relativos a los descubrimientos: Cueva de la Monea (*sic*), Cerro de los Quemados o Ruinas de Gabino, por poner algunos ejemplos. En estas circunstancias ha aparecido la gran mayoría de las inscripciones epigráficas existentes en la zona de Loja y territorios colindantes

- Noticias literarias, recogidas por anticuarios y eruditos, en los *Libros de Repartimientos*, y por geógrafos y arqueólogos a partir del s. XIX como Madoz, Góngora, Cueto, Fernández Guerra o Gómez-Moreno.

- Hallazgos mediante intervención arqueológica con metodología científica, como prospecciones o actividades de urgencia previas a la construcción de viviendas o realización de obra pública. Tanto en uno como en otro caso los resultados son muy limitados, puesto que los datos aportados por la prospección han de ser contrastados con la excavación mediante sondeos (como mínimo) o en extensión y en las urgencias los datos sólo pueden ser contextualizados de forma muy limitada. Los principales descubrimientos han sido fragmentos descontextualizados de *terra sigillata* y yacimientos del tipo *villa* y necrópolis.

En este sentido, a continuación presentamos un conjunto ordenado de yacimientos arqueológicos que posteriormente nos servirá de base para el análisis de la evolución del poblamiento.

#### 1) Algarinejo. Cortijo de Las Solanas.

El yacimiento se encuentra en el término municipal de Algarinejo, Cartografía Militar de España, E. 1: 50.000, hoja 18-41, (1008), Montefrío; sus coordenadas UTM son: 30S UG. x:396572 y:4127707.

Han aparecido restos de sepulturas, de construcciones y de estructuras, así como fragmentos cerámicos de época romana, y lo más interesante, una inscripción latina funeraria datada entre fines del s. III y comienzos del IV. Posiblemente se trate de una *villa* bajoimperial con necrópolis anexa.

Bibliografía: CARRASCO *et alii* 1986, 203-204 y 230; PASTOR 2002, 145-146; ROMÁN 2004, 74; ROMÁN 2005, 332.

#### 2) Algarinejo, Villa romana de Avda. de la Constitución

El yacimiento se sitúa en el Término Municipal de Algarinejo, Cartografía Militar de España, E. 1: 50.000, hoja 18-41, (1008), Montefrío; sus coordenadas UTM son: 30S UG. x:397512 y:4131570.

Restos de una posible *villa* romana fechada entre los ss. I-IV d. C, con evidencia de destrucción por un incendio. Se documentó parte de una habitación con suelo de *opus signinum*. Entre los restos de cultura material recuperados, aparte del importante número de

Flor. Il., 22 (2011), pp. 33-69.

tégulas e ímbrices de la techumbre de la construcción, destacan algunos fragmentos de *Terra Sigillata Hispanica y Africana*, así como una moneda del emperador Magno Máximo (383-388 d. C.).

Bibliografía: SÁNCHEZ y CASTELLANO 1990, 162-166.

### 3) Algarinejo , Cortijo del Llano

El yacimiento se localiza en el término municipal de Algarinejo, Cartografía Militar de España, E. 1: 50.000, hoja 18-41, (1008), Montefrío; sus coordenadas UTM son: 30S UG. x:397508 y:4126960.

Está situado entre dos arroyos, el Blanquillo y el de la Viña. Aparece cerámica romana (sin determinar cronología) esparcida por toda su superficie, y en sus proximidades hay otra fuente de agua.

Bibliografía: ROMÁN 2005, 333; ROMERO y BERBEL 1986, 128.

### 4) Huétor-Tájar. Cerro de los Castellones

El yacimiento se encuentra en el término municipal de Huétor-Tájar, Cartografía Militar de España, E. 1: 50.000, hoja 18-41, (1008), Montefrío; sus coordenadas UTM son: 30S VG. x:404985 y:4121498.

Asentamiento rural en la ladera meridional y oriental de un pequeño cerro situado en la margen izquierda del río Milanos. Tiene ocupación del Bronce Final, Ibérica – en todas sus fases- y romana, ésta última sin concretar cronología.

Bibliografía: ADROHER, LÓPEZ y PACHÓN 2002, 151; PACHÓN 2008, 251, 253, 257; PACHÓN, CARRASCO y GÁMIZ 1983, 326, 336, 338; ROMÁN, 2005, 326.

### 5) Huétor-Tájar/Loja, Vega de don Antonio.

El yacimiento se localiza entre los términos municipales de Huétor-Tájar y Loja. Cartografía Militar de España, E. 1: 50.000, hoja 18-41, (1008), Montefrío; sus coordenadas UTM son: Punto 1: 30S VG x: 402264, y: 4114638; Punto 2: 30S VG x: 402080, y: 4114538; Punto 3: 30S VG x: 402080, y: 4114482; Punto 4: 30S VG x: 402278, y: 4114531. Con un área de 15.868 m<sup>2</sup>.

Se identificaron dos núcleos de dispersión cerámica, uno al norte en el que abunda material de construcción de época romana<sup>2</sup> -sin especificar cronología- y otro al sur, en el que aparecen cerámicas de cronología medieval, también sin concretar datación. Se encuentra cortado por la actual carretera comarcal Huétor-Tájar/Loja.

Bibliografía: AA. VV. 2004, 35; ÁVILA y RODRÍGUEZ 1999, 13, 17, 30, 32, 33, 59; *ibidem*, 2004: 492; ROMÁN 2005, 346.

### 6) Huétor-Tájar, La Catalana

El yacimiento se sitúa en el término municipal de Huétor-Tájar, Cartografía Militar de España, E. 1: 50.000, hoja 18-41, (1008), Montefrío; sus coordenadas UTM son:

2. Los autores de la carta arqueológica de Loja encuadraron el yacimiento en la Edad del Cobre en base a los materiales recolectados en alguna zona del yacimiento en la que abundasen, pues no llegaron a delimitar completamente el yacimiento.

Flor. Il., 22 (2011), pp. 33-69.

30S VG. x:409763 y:4117396.

Hallazgo de manera fortuita en las labores agrícolas de monedas de época republicana y altoimperial.

Bibliografía: PADILLA y ÁVILA 1993-1994, 365-387.

7) *Huétor-Tájar, Tejas Verdes*

El yacimiento se encuentra en el término municipal de Huétor-Tájar, Cartografía Militar de España, E. 1: 50.000, hoja 18-41, (1008), Montefrío; sus coordenadas UTM son: 30S VG. x: x:406575 y:4120653.

El topónimo del paraje es indicativo de la posible existencia de restos arqueológicos en el subsuelo. Aparecieron una serie de monedas de época bajoimperial.

Bibliografía: PADILLA y ÁVILA 1993-1994, 365-387.

8) *Huétor-Tájar, Viñas Viejas*

El yacimiento se halla en el término municipal de Huétor-Tájar, Cartografía Militar de España, E. 1: 50.000, hoja 18-41, (1008), Loja; sus coordenadas UTM son: 30S VG x:407079 y:4116021.

Han aparecido diversas monedas romanas del Bajo Imperio.

Bibliografía: PADILLA y ÁVILA 1993-1994, 365-387.

9) *Huétor-Tájar, La Dehesilla*

El yacimiento se sitúa en el término municipal de Huétor-Tájar, Cartografía Militar de España, E. 1: 50.000, hoja 18-41, (1008), Loja; sus coordenadas UTM son: 30S VG. x:405240 y:4116689.

Hallazgo de manera fortuita en las labores agrícolas de monedas de época bajoimperial.

Bibliografía: PADILLA y ÁVILA 1993-1994, 365-387.

10) *Huétor-Tájar, Los Villares I*

El yacimiento se ubica en el término municipal de Huétor-Tájar. Cartografía Militar de España, E. 1: 50.000, hoja 18-41, (1008), Montefrío; sus coordenadas UTM son: Punto 1: 30S VG x: 408718, y: 4119702; Punto 2: 30S VG x: 408536, y: 4119660; Punto 3: 30S VG x: 408546, y: 4119599; Punto 4: 30S VG x: 408680, y: 4119633; Punto 5: 30S VG x: 408736, y: 4119681. Con un área de 10.962,50 m<sup>2</sup>

La excavación arqueológica realizada sacó a la luz una serie de estructuras que configuran un núcleo de hábitat perfectamente estructurado, con una calle orientada N-S que articula el espacio. A cada lado de la misma se disponen varias viviendas, construidas con muros de cantos y lajas de piedra unidos por una argamasa de tierra. También aparecen diferentes fosas colmatadas con gran cantidad de restos de material de construcción (ímbrices y tégulas, entre otros) y fragmentos cerámicos, con una cronología muy amplia, pues va desde el s. III al VI d.C.

Bibliografía:; ÁVILA y RODRÍGUEZ 1999, 13, 21, 30, 32, 33, 65; *ibidem*, 2004: 492; *ibidem* 2010a, 1566-1570; ROMÁN 2005, 340.

### 11) Huétor-Tájar, Solana/Cerro de la Verdeja

El yacimiento se encuentra en el término municipal de Huétor-Tájar. Cartografía Militar de España, E. 1: 50.000, hoja 18-41, (1008), Montefrío; sus coordenadas UTM son: x: 409012, y: 4119872.

Ocupación desde época argárica, Bronce Final e Ibérico. En la cima existe un nivel de ocupación de época tardoantigua, con una necrópolis cercana, y otro de época emiral. Con respecto a la posible necrópolis tardoantigua, aparecieron un broche de cinturón bizantinizante, restos óseos humanos, un sarcófago de piedra, varios elementos metálicos y otros objetos más provenientes de actividades relacionadas con el expolio del yacimiento.

Bibliografía: ÁLVAREZ 2010, 1550-1563; ÁVILA y RODRÍGUEZ 1999, 13, 14, 22, 23, 30-33, 41, 43; *ibidem* 2004, 492; AZNAR 2008, 467-497; CARRASCO *et alii* 1986, 228; CARVAJAL 2007, 402-408; ESPINAR y QUESADA 1999, 100-107; GONZÁLEZ, CARRASCO y CASTAÑEDA 1975, 209-213; JIMÉNEZ PUERTAS 2002, 83-84; PASTOR 2005, 103; PELLICER 1964, 313; ROMÁN 2004, 72; *ibidem* 2005, 343.

### 12) Huétor-Tájar. Necrópolis.

La primera referencia a la existencia de esta necrópolis corresponde a Manuel Gómez-Moreno. En ella se hallaron tégulas, losas de piedra, restos óseos humanos y fragmentos de jarritas de cerámica. Recientemente han sido estudiados dos jarritas depositadas por él en el Museo Arqueológico y Etnográfico de Granada, que han sido datadas en la primera mitad del s. VII d. C.

Bibliografía: GÓMEZ-MORENO 1949, 394; ROMÁN 2004, 61.

### 13) Loja, Alcazaba

El yacimiento se sitúa en el cerro calizo que corona la ciudad de Loja. Cartografía Militar de España, E. 1: 50.000, hoja 18-42, (1025), Loja; sus coordenadas UTM son: 30S UG x:397767, y:4114234.

Existen numerosas noticias y leyendas locales y de eruditos de hallazgos de tesoros, monedas y esculturas. Las evidencias de época romana localizadas en el cerro de la Alcazaba de Loja son escasas, pero reveladoras de la importancia que ha tenido esta elevación rocosa en el centro mismo del pasillo de Loja formado por Sierra Gorda y el Hacho, atravesado por el río Genil. En varias excavaciones arqueológicas se ha puesto de manifiesto la ocupación del lugar desde el Bronce Final y continuada a lo largo de época ibérica. Sin embargo, de cronología romana, aparte de los esporádicos restos cerámicos aparecidos (sigillatas hispánicas, comunes y tégulas) incrustados en los tapiales de la fortaleza islámica, existen algunos restos de construcciones. El mejor conservado –pues es evidente que los niveles de época andalusí arrasan con los romanos y tardoantiguos, a lo que hay que añadir la aparición del macizo rocoso prontamente en la mayoría de las intervenciones– son los restos de una habitación con suelo de *opus signinum* hallada en un perfil dejado por el derrumbe de parte del lienzo de la muralla norte en los años noventa. Es de destacar también la aparición de una moneda del usurpador Prisco Attalo (409 y 414 d.C.) aparecida en 1957, y un fragmento de inscripción recuperado en 2007 entre los mampuestos de una de las torres de la muralla norte, que estaba siendo restaurada.

Bibliografía: CARRASCO *et alii* 1986, 196, 230; PACHÓN 2008, 251, 256; ROMÁN 2005, 323-324; SÁNCHEZ y CASTELLANO 1991, 201-202; SÁNCHEZ *et alii* 1994, 15-16.

#### 14) Loja, Huerto de María Ruíz

El yacimiento se sitúa en la ladera norte del cerro de la Alcazaba de Loja. Cartografía Militar de España, E. 1: 50.000, hoja 18-41, (1008), Montefrío; sus coordenadas UTM son: 30S UG x:397265, y:4114536.

Recientemente, una excavación realizada en este solar sacó a la luz un muro de un posible *oppidum* ibérico, así como la entrada a una vivienda ibérica de planta rectangular. En estos restos han aparecido varios fragmentos de cerámica romana, así como tégulas, demostrando la ocupación romana de las estructuras ibéricas.

Bibliografía: ÁLVAREZ 2006; ÁLVAREZ *et alii* 2010, 1862-1870 .

#### 15) Loja, Necrópolis de las Vinuesas

El yacimiento se ubica en el casco urbano de Loja. Cartografía Militar de España, E. 1: 50.000, hoja 18-42, (1025), Loja; sus coordenadas UTM son: 30S UG x:397727, y:4114186.

Se trata de un conjunto de 37 sepulturas de inhumación, con orientación W-E y E-W unas individuales y otras con más de un individuo, reutilizadas y sin reutilizar, con varios tipos de cubiertas. El ajuar es más bien escaso, habiéndose encontrado dos anillos, un brazalete de pasta vítrea, una cantimplora de cerámica común, dos cuentas de collar y un alfiler de hueso. Posiblemente fuese la necrópolis de la supuesta iglesia paleocristiana sobre la que se construyó en época medieval la mezquita y cuyo solar ocupa en la actualidad la Iglesia Mayor. Además, en los *Libros de Repartimientos de Loja* se menciona el “*zimiterio de Santa María*”, identificado por Castellano y Sánchez como la necrópolis de las Vinuesas.

Sus excavadores proponían una cronología del s. IV-V, aunque Román considera que debido a la variedad de tipos de sepulturas debe fecharse en s. V-VI d. C.

Bibliografía: CARMONA 1998, 68-72, 74; CASTELLANO *et alii* 1995, 365-374; CASTELLANO y SÁNCHEZ 1991, 36-39; GALERA 2000, 35; ROMÁN 2004, 71; SÁNCHEZ y CASTELLANO 1990, 149-155; SÁNCHEZ *et alii* 1991, 433-44; *ibidem* 1994, 12, 16.

#### 16) Loja, Cine Imperial

El yacimiento se encuentra en pleno casco histórico de la ciudad de Loja. Cartografía Militar de España, E. 1: 50.000, hoja 18-42, (1025), Loja; sus coordenadas UTM son: 30S UG x:395714, y:4111758.

Bajo los restos de una alhóndiga de época nazarí se localizó un enterramiento individual infantil de época tardoantigua asociado a una serie de estructuras constructivas, que con toda seguridad formaría parte de la colindante necrópolis tardoantigua de las Vinuesas. También aparecieron diversos fragmentos cerámicos como *Terra Sigillata Hispanica*, cerámica común y varios fragmentos de tégulas.

Bibliografía: CASTELLANO *et alii* 1991, 365-374; BUENDÍA y ÁLVAREZ

2005, 3; *ibidem* 2006, 74, 78-79; *ibidem* 2010, 1344-1348.

*17) Loja, El Manzanil*

El yacimiento se ubica en el término municipal de Loja. Cartografía Militar de España, E. 1: 50.000, hoja 18-42, (1025), Loja; sus coordenadas UTM son: 30S UG x: 399928, y: 4113979.

Se localiza en las terrazas fluviales entre el río Genil y el arroyo Manzanil. Al ser tierra de cultivo el sustrato arqueológico ha sufrido daños considerables.

El yacimiento del Manzanil, en base a prospecciones superficiales, presenta una evolución de poblamiento continuado desde el Neolítico hasta época andalusí. De época romana se han hallado varios fragmentos de sigillatas y de almacenamiento muy dispersos, aunque lo que sí se ha documentado mediante excavación arqueológica han sido los restos de una alquería del s. IX.

Bibliografía: AA.VV. 2004, 95; ADROHER, LÓPEZ y PACHÓN 2002, 152; CARRASCO *et alii* 1986, 125; ROMÁN PUNZÓN 2005, 336; RUÍZ JIMÉNEZ 2008, 55; Base de Datos del Patrimonio Inmueble de Andalucía-SIPHA, nº 181220019.

*18) Loja, Villa romana de “Digsá-Castillo”*

El yacimiento se halla en el término municipal de Loja. Cartografía Militar de España, E. 1: 50.000, hoja 18-42, (1025), Loja; sus coordenadas UTM son: 30S VG x: 400223, y: 4113801.

Se encuentra en plena vega del Manzanil. Aparece recogido en la Carta Arqueológica de Loja como *villa* romana (sin concretar cronología) en base a los materiales existentes en superficie, y por situarse en una vega muy fértil, junto al arroyo Manzanil. Está cortado por la Avda. de Andalucía, al otro lado de ésta siguen apareciendo materiales de época romana.

Bibliografía: AA.VV. 2004, 35.

*19) Loja, Casería de La Peña*

El yacimiento se localiza en el término municipal de Loja. Cartografía Militar de España, E. 1: 50.000, hoja 18-42, (1025), Loja; sus coordenadas UTM son: Punto 1: 30S UG x:399847, y: 4115060; Punto 2: 30S UG x:399872, y: 4115176; Punto 3: 30S UG x:399398, y: 4115221; Punto 4: 30S UG x:399384, y:4115176; Punto 5: 30S UG x:399527, y:4115101. Con un área de 47.717,50 m<sup>2</sup>.

Se trata de un yacimiento en el que aparecen elementos cerámicos y de construcción de época tardorromana esparcidos por la superficie. Este paraje, junto con el cercano de La Esperanza, tras época tardoantigua recibió un importante poblamiento andalusí, poniendo en cultivo todas estas tierras mediante el regadío.

A lo largo de su lado norte corre el arroyo del Frontil. Las intervenciones arqueológicas que se han sucedido no han revelado restos importantes, ya que la zona ha estado en cultivo hasta su conversión en zona urbanizable, con lo que las labores agrícolas han provocado importantes daños en los niveles arqueológicos. Tan sólo se documentó un muro de mampostería muy deteriorado por el arado y algunos fragmentos cerámicos de época tardorromana.

Flor. Il., 22 (2011), pp. 33-69.



Bibliografía: AA.VV. 2004, 35; ÁVILA y RODRÍGUEZ 1999, 12, 15, 30, 32; *ibidem* 2004a, 492; JIMÉNEZ PUERTAS 2002, 117; ROMÁN 2005, 324.

#### 20) Loja, La Esperanza

El yacimiento se sitúa en el término municipal de Loja. Cartografía Militar de España, E. 1: 50.000, hoja 18-41, (1008), Montefrío; sus coordenadas UTM son: x:399867, y:4114930.

Presenta una amplia dispersión de cerámica romana en superficie, cuya cronología va desde el s. I-II d.C. hasta el V, con lo que se trataría de una *villa*. Asimismo, existe una necrópolis que supera la veintena de tumbas, todas ellas excavadas en la roca y orientadas con la cabecera hacia Oeste. Esta necrópolis ha sido estudiada por Jiménez Puertas, quien ha diferenciado dos momentos de uso de la misma: un primer momento en los ss. VI-VII, y el segundo a partir del s. VIII utilizada por la población mozárabe.

Por Ibn al-Qutiyya sabemos que Artobás, hijo y heredero de Witiza, poseía en esta zona una finca rústica con abundante ganado menor y mayor y que la donó a un cliente omeya a mediados del s. VIII, momento a partir del cual surge en esta zona un importante asentamiento musulmán.

Bibliografía: AA.VV. 2004, 29, 35; CARRASCO 1986, 230; CARVAJAL 2007, 189-190; JIMÉNEZ PUERTAS 2002, 76-80; PELLICER 1964, 330-331.

#### 21) Loja, Monte Hacho

El yacimiento se localiza en el término municipal de Loja. Cartografía Militar de España, E. 1: 50.000, hoja 18-41, (1008), Montefrío; sus coordenadas UTM son: 30S VG x: 400993, y: 4117009.

Está situado en la cima del monte, junto a las ruinas de una antigua ermita. Han aparecido fragmentos de cerámica y restos de construcciones ibero-romanas.

Bibliografía: CARRASCO *et alii* 1986, 230; ROMÁN 2005, 340-341.

#### 22) Loja, Fuente Santa

El yacimiento se ubica en el término municipal de Loja. Cartografía Militar de España, E. 1: 50.000, hoja 18-41, (1008), Montefrío; sus coordenadas UTM son: 30S UG x:396158, y: 4115079.

Madoz menciona que en 1843 se descubrió un cementerio romano. Aparece recogido en la carta arqueológica de Loja como yacimiento, con una ocupación que va desde la edad del Bronce, época romana –Altoimperio- y andalusí. Podría tratarse de una *villa* romana con necrópolis anexa.

Bibliografía: AA.VV. 2004, 35; MADDOZ 1987, 233.

#### 23) Loja, Plines

El yacimiento se encuentra en el término municipal de Loja. Cartografía Militar de España, E. 1: 50.000, hoja 17-42, (1024), Archidona; sus coordenadas UTM son: 30S UG x:394685, y: 4114880.

Se trata de una *villa* romana excavada en 1989 por el equipo dirigido por Nicolás Marín, de la Universidad de Granada. La excavación sacó a la luz una *villa* romana fechada

Flor. Il., 22 (2011), pp. 33-69.

entre los ss. II-V d.C., con restos de muros enlucidos con estuco, algunos incluso decorados; también aparecieron teselas que indicaban la existencia de mosaicos, monedas y gran cantidad de material cerámico. Asimismo se hallaron huesos de aceituna carbonizados, lo que indicaría que el olivo pudo ser uno de los principales cultivos. No obstante, las labores agrícolas continuadas a lo largo del tiempo han deteriorado bastante las estructuras exhumadas. Cerca del yacimiento se encuentran los restos de un acueducto, posiblemente romano.

Bibliografía: AA.VV. 2004, 95; CARRASCO *et alii* 1986, 224; GENER *et alii* 1992, 31, 127-129; JIMÉNEZ PUERTAS 2002, 75-76; ROMÁN 2005, 341.

#### 24) Loja, Llano Piña

El yacimiento se ubica en el término municipal de Loja. Cartografía Militar de España, E. 1: 50.000, hoja 18-41, (1008) UG, Montefrío; sus coordenadas UTM son: 30S UG x:396161, y:4115316.

Aparece recogido en la carta arqueológica de Loja como *villa* romana altoimperial en base a los materiales existentes en superficie y a su grado de dispersión.

Bibliografía: AA.VV. 2004, 35.

#### 25) Loja, Cortijo del Aire

El yacimiento se halla en el término municipal de Loja. Cartografía Militar de España, E. 1: 50.000, hoja 17-42, (1024), Archidona; sus coordenadas UTM son: 30S UG x:394000, y:4117000.

El Cortijo de la Torre se encuentra a una altitud de unos 780 m., limitando con la vega de Plines. El poblamiento constatado se desarrolla en dos cerros con sendos yacimientos, uno al norte (Cerro de la Torre; s. V-VII y emiral) y otro al sur (*Turrush*, emiral). El que aquí describimos es el cerro norte. Se trata de un asentamiento en altura en el que han aparecido fragmentos de sigillatas africanas y cerámica común con decoración a peine. De nuevo Ibn al-Qutiya señala que todo el conjunto formaba parte de las propiedades de la familia del rey visigodo Witiza que fueron donadas a los Banu Jalid junto con *al-Funtin* (El Frontil, La Esperanza).

Bibliografía: AA.VV. 2004, 35, 97, 107; JIMÉNEZ PUERTAS 2002, 95, 114-117.

#### 26) Loja, Cerro del Moro

El yacimiento se encuentra en el término municipal de Loja. Cartografía Militar de España, E. 1: 50.000, hoja 18-41, (1008) UG, Montefrío; sus coordenadas UTM son: 30S UG x: 397909, y:4122082.

Se trata de un *oppidum* de unas 4-5 hectáreas, situado en un cerro elevado que domina el valle medio del Genil, junto a la unión de los arroyos de la Viña y de Zagra. Presenta ocupación desde el s. VI a. C. hasta el Ibérico Final.

Bibliografía: ADROHER, LÓPEZ y PACHÓN 2002, 151; CARRASCO *et alii* 1986, 192; PACHÓN 2008, 251; PACHÓN *et alii* 1983, 326, 335, 338, 339; ROMÁN 2005, 328.

27) *Loja, Los Gallumbares*

El yacimiento se localiza en el término municipal de Loja. Cartografía Militar de España, E. 1: 50.000, hoja 18-41, (1008) UG, Montefrío; sus coordenadas UTM son: 30S UG x: 400074, y:4122804.

Se trata de dos *villae*, una altoimperial y otra tardorromana, establecidas en el Valle de los Gallumbares, próximo a la pedanía lojeña de Ventorros de S. José, regado por varios arroyos, y que mantendrían en explotación. Además, muy cerca se encuentra una de las mayores canteras de sílex de la Península Ibérica, explotadas desde la Prehistoria hasta el s. XIX, y seguramente en época romana también.

Bibliografía: AA.VV. 2004, 35; CARRASCO *et alii* 1986, 230.

28) *Loja. Cortijo del Pozo*

El yacimiento se halla en el término municipal de Loja. Cartografía Militar de España, E. 1: 50.000, hoja 18-41, (1008), Montefrío; sus coordenadas UTM son: 30S VG x:405640, y:4120075.

En este paraje se encuentran dos yacimientos, una necrópolis tardoantigua y una *villa* definida por sus descubridores como tardorromana, que probablemente sea de la misma época de la necrópolis y, por tanto, fuese su generadora. De la necrópolis se excavaron tres tumbas, parcialmente destruidas por un arado mecánico, que las puso al descubierto. Están realizadas con lajas de margocaliza y son de forma rectangular, con orientación O-E (con la cabeza al O), y todas ellas reutilizadas. La falta de cubierta, se debería a que pudieron ser tapadas con madera, o más probablemente se las llevara consigo el arado. En la denominada Tumba 2 apareció la única muestra de ajuar del conjunto, una jarrita de cerámica común, que permitió asignar una cronología de entre el s. V-VI d. C.

Bibliografía: AA.VV. 2004, 35; CARVAJAL 2007, 205; CASTELLANO *et alii* 1992, 350-355; ROMÁN 2004, 64-65.

29) *Loja, Sierra Martilla*

El yacimiento se sitúa en el término municipal de Loja. Cartografía Militar de España, E. 1: 50.000, hoja 18-41, (1008), Montefrío; sus coordenadas UTM son: 30S UG x: 394950, y: 4121720.

Aunque se trata de una necrópolis del Neolítico Final y del Cobre, en época ibérica algunas de las sepulturas fueron reutilizadas como silos o cisternas, en las que se han recuperado cierta cantidad de cerámicas ibéricas –Protoibérico hasta Ibérico Final-, así como fragmentos de campanienses y de sigillatas itálicas, y algunos fragmentos de cerámica de época visigoda (ss. VI-VII) y medieval. En la misma zona, pero en la ladera, se han localizado 41 sepulturas rectangulares, trapezoidales y ovales, también de época visigoda, posiblemente relacionada con una reocupación posterior.

Bibliografía: AA.VV. 2004, 10; ADROHER, LÓPEZ y PACHÓN 2002, 151; CARRASCO *et alii* 1993, 207; JIMÉNEZ PUERTAS 2002, 84-88; ROMÁN 2005, 343; ROMERO y BERBEL 1986, 127.

30) *Loja, Cortijo Cevico*

El yacimiento se localiza en el término municipal de Loja. Cartografía Militar de

España, E. 1: 50.000, hoja 18-41, (1008), Montefrío; sus coordenadas UTM son: 30S UG x:396776, y:4121024.

Romero y Berbel consideran que se trata de una *villa* romana. En un lugar cercano, dentro de las tierras del cortijo hay una fuente, en torno a la que aparece cerámica romana –sin concretar cronología- en superficie. Asimismo, próxima a la *villa* se encuentra una necrópolis excavada en la roca, aunque tampoco se especifica la época.

Bibliografía: AA.VV. 2004, 35; ROMÁN 2002, 328; ROMERO y BERBEL 1986, 127.

### 31) Loja, Puerto Blanquillo

El yacimiento se sitúa en el término municipal de Loja, Cartografía Militar de España, E. 1: 50.000, hoja 18-41, (1008), Montefrío; sus coordenadas UTM son: 30S UG x:398372, y:4126087.

Romero y Berbel lo interpretan como una *villa* romana por la amplia dispersión de cerámica romana, posiblemente altoimperial, en superficie. Destacan unos fragmentos de *sigillata* con decoración incisa.

Bibliografía: ROMÁN 2005, 341-342; ROMERO y BERBEL 1986, 128.

### 32) Loja, Cortijo Viejo/ Cerro de los Bueyes

El yacimiento se halla en el término municipal de Loja, Cartografía Militar de España, E. 1: 50.000, hoja 18-41, (1008), Montefrío; sus coordenadas UTM son: 30S UG x:398333 y:4124374.

Aparecen en superficie abundantes restos de téglulas y tinajas.

Bibliografía: ROMÁN 2005, 334; ROMERO y BERBEL 1986, 128.

### 33) Campo Agro, Cortijo de la Torre

El yacimiento se ubica en el término municipal de Loja. Cartografía Militar de España, E. 1: 50.000, hoja 17-41, (1007), Rute; sus coordenadas UTM son: 30S UG x:387388, y:4119412.

Se encuentra al pie de la Sierra de Campo Agro, límite del término de Loja con la provincia de Córdoba, a una altitud de 690 m. Por toda su superficie existe abundante cerámica romana. En el s. XVI se halló una inscripción honoraria del s. II d. C. en la que se recoge la erección de una estatua adornada con una serie de joyas y aparece el topónimo *Baxo*, una ciudad cuya existencia se conoce a partir de éste y otros epígrafes, que se tiende a ubicar entre Córdoba, Cañete de las Torres y Loja.

Por su situación en la llanura de Campo Agro, dedicada fundamentalmente al cultivo de cereales podría tratarse de una *villa* romana, que a juzgar por la cerámica mantuvo una ocupación desde el s. II d. C. hasta el V, siendo abandonada seguramente por la situación de inestabilidad imperante a partir del s. V.

Bibliografía: AA.VV. 2004, 95; CARRASCO *et alii* 1986, 208-211, 224-226, 230; *CIL.* II<sup>2</sup>/5, 713; *CIL.* II<sup>2</sup>/7, 187; *CIL.* II<sup>2</sup>/7, 391; FERNÁNDEZ 1992, 157; GONZÁLEZ ROMÁN 2001, 282-283; JIMÉNEZ PUERTAS 2002, 74-76; PASTOR 2002, 146-148; *ibidem* 2005, 94, 122; PUERTA y STYLOW 1985, 328; ROMÁN 2005, 330; DEL ROSAL y DERQUI 1989, 19-24.

Flor. II., 22 (2011), pp. 33-69.

#### 34) *Campo Agro, oppidum*

El yacimiento se ubica en el término municipal de Loja. Cartografía Militar de España, E. 1: 50.000, hoja 17-41, (1007), Rute; sus coordenadas UTM son: 30S UG x:388659, y:4120638.

Se localiza muy próximo al yacimiento del Cortijo de la Torre. Se trata de un importante *oppidum* ibérico abandonado durante el dominio romano. Se encuentra en la falda de la Sierra de Campo Agro. En los terrenos del cercano cortijo de Zarapata se halla la necrópolis.

Bibliografía: QUESADA 2008, 158; DEL ROSAL y DERQUI 1989, 16; VAQUERIZO 1987, p. 15.

#### 35) *Campo Agro, Llano de Lucena*

El yacimiento se encuentra en el término municipal de Loja. Cartografía Militar de España, E. 1: 50.000, hoja 17-41, (1007), Rute; sus coordenadas UTM son: 30S UG x:390737, y:4119252.

Está próximo al Cortijo de la Torre. La importante dispersión y abundancia de materiales, tanto cerámicos como constructivos (cabe destacar la base y fragmento de fuste de mármol expuestos en el Museo de Loja), hacen suponer que se trate de una *villa* romana bajoimperial, con una continuación en época tardoantigua como *vicus*.

Bibliografía: Inventario del Museo Histórico Alcazaba de Loja.

#### 36) *Campo Agro, Cortijo Cerrillo*

No se conoce el lugar exacto del yacimiento, ni del cortijo que le da nombre; la única referencia que tenemos sobre su existencia se debe a Fernández Guerra, en un estudio de una inscripción funeraria hallada en las tierras del cortijo. Posiblemente pueda localizarse en las inmediaciones de los cortijos de Guerrero y Lentisco, en una zona conocida como El Cerrillo, limitada por los barrancos de Juan Gordo y de los Arroyos, muy próxima a los ámbitos de Campo Agro y de la Dehesa de los Montes. Pastor Muñoz data el epígrafe entre fines del s. II y comienzos del s. III.

Bibliografía: PASTOR 2002, 148-149; ROMÁN 2005, 332.

#### 37) *Dehesa de los Montes, Cuesta de la Barragana*

El yacimiento se localiza en el término municipal de Loja. Cartografía Militar de España, E. 1: 50.000, hoja 17-41, (1007), Rute; sus coordenadas UTM son: Punto 1: 30S UG x:391006; y: 4116708; Punto 2: 30S UG x: 391002; y: 4116635; Punto 3: 30S UG x:391045; y:4116616; Punto 4: 30S UG x: 391093; y:4116698; Punto 5: 30S UG x: 391097; y:4116684; Punto 6: 30S UG x: 391097; y:4116718; Punto 7: 30S UG x: 390999; y:4116783. Con una superficie de 9.600 m<sup>2</sup>.

Se sitúa en la ladera del cerro de la Barragana, junto al arroyo Nieblín. El terreno está ocupado por un olivar plantado entre el bosque mediterráneo típico de la zona. Aparece bastante material cerámico en superficie, especialmente sigillatas claras, fragmentos de *dolia*, cerámica común y tégulas. Es de destacar la existencia de un sillar de arenisca de grandes dimensiones en medio del olivar. Posiblemente se trate de una *villa* del s. IV o V dedicada a actividades agroganaderas.

Bibliografía: Inédito, incorporado a la Carta Arqueológica de Loja en 2006.

38) *Riofrío, Realenga de Ayozares*

El yacimiento se localiza en el término municipal de Loja. Cartografía Militar de España, E. 1: 50.000, hoja 17-42, (1024), Archidona; sus coordenadas UTM son: 30S UG x:392638, y: 4112927.

Posible *villa* romana, localizada en la ladera de un cerro, actualmente dedicado a la explotación del olivar. Por sus inmediaciones pasa el arroyo del Barracón, que aporta sus aguas al río Frío, y por su lado suroriental está cortado por la carretera que conecta Riofrío con Cuesta Blanca. El material que aparece en superficie está compuesto fundamentalmente por fragmentos de tégulas, *Terra Sigillata Hispanica* y cerámica de almacenaje.

Bibliografía: AA.VV. 2004, 30, 34; CARRASCO *et alii* 1986, 230-231; ROMÁN 2005, 342.

39) *Riofrío, c/ Santa Ana*

El yacimiento se halla en el término municipal de Loja. Cartografía Militar de España, E. 1: 50.000, hoja 17-42, (1024), Archidona; sus coordenadas UTM son: 30S UG x:392749, y: 4113186.

Se trata de una necrópolis romana, de tumbas con cubierta de tégulas a dos aguas, que apareció cuando se estaba acondicionando el terreno para iniciar la cimentación del actual restaurante “Los Jiménez”. Conocemos su existencia gracias a su sencilla documentación por el entonces arqueólogo municipal de Loja, antes de ser destruida, ya que no se pudo excavar. Estableció su cronología en torno al s. III-IV.

En sus proximidades existen varias parcelas de tierra en cultivo, en las que las labores agrícolas han sacado en más de una ocasión algún que otro resto de época romana.

Bibliografía: AA.VV. 2004, 30, 34; CARRASCO *et alii* 1986, 230-231; ROMÁN 2005, 342.

40) *Venta del Rayo, Pista de Aterrizaje*

El yacimiento se ubica en el término municipal de Loja. Cartografía Militar de España, E. 1: 50.000, hoja 17-42, (1024), Archidona; sus coordenadas UTM son: 30S UG x:392382, y: 4110365.

Aparece recogido en la Carta Arqueológica de Loja como yacimiento con materiales de la Edad del Bronce y de época romana sin concretar cronología. Podría tratarse de una *villa* romana. En la actualidad la mayor parte del yacimiento ha sido destruido por la construcción de una urbanización de VPO.

Bibliografía: AA.VV. 2004, 35.

41) *Fuente Camacho, FC-3*

El yacimiento se ubica en el término municipal de Loja. Cartografía Militar de España, E. 1: 50.000, hoja 17-42, (1024), Archidona; sus coordenadas UTM son: 30S UG x:389500, y:4108800.

En superficie aparecen gran cantidad de fragmentos de cerámica ibérica, restos

de cenizas y fragmentos de hueso, con lo que con toda seguridad pueda tratarse de una necrópolis ibérica.

Bibliografía: CASTELLANO *et alii* 1993, 187; ADROHER, LÓPEZ y PACHÓN 2002, 153.

42) *Fuente Camacho, FC-4A (Cerro de las Salinas)*

El yacimiento se localiza en el término municipal de Loja. Cartografía Militar de España, E. 1: 50.000, hoja 17-42, (1024), Archidona; sus coordenadas UTM son: 30S UG x:389100, y:4108600.

Pequeño asentamiento localizado en la zona amesetada de un cerro en espolón. Aparecen en superficie, muy enrasados, muros de mampostería que forman habitaciones.

Bibliografía: CASTELLANO *et alii* 1993, 187-188; ADROHER, LÓPEZ y PACHÓN 2002, 153.

43) *Fuente Camacho, FC-6 (Fuentealcaide)*

El yacimiento se encuentra en el término municipal de Loja. Cartografía Militar de España, E. 1: 50.000, hoja 17-42, (1024), Archidona; sus coordenadas UTM son: 30S UG x:389100, y:4108700.

La mayor parte de las evidencias encontradas en la zona apuntan a que se trate de una importante *villa* romana establecida en época altoimperial, continuando su funcionamiento hasta incluso después de la crisis del s. III d. C. Cercano al asentamiento se encuentra el arroyo Salado y las Salinas de Fuente Camacho, que serían explotadas con toda seguridad.

Bibliografía: CASTELLANO *et alii* 1993, 188-189; ROMÁN 2005, 347.

44) *Fuente Camacho, FC-7*

El yacimiento se halla en el término municipal de Loja. Cartografía Militar de España, E. 1: 50.000, hoja 17-42, (1024), Archidona; sus coordenadas UTM son: 30S UG x:389400, y:4109700.

Se encuentra en la pendiente oriental de una amplia loma en espolón. Presenta una relativa dispersión de materiales en superficie, que van desde época prehistórica a andalusí, habiendo también restos de época romana como tégulas, fragmentos de cerámica común y de almacenaje. Resulta muy difícil confirmar si esos elementos representan una fase poblacional del yacimiento o sólo nos informan de procesos deposicionales secundarios.

Bibliografía: CASTELLANO *et alii* 1993, 189.

45) *Fuente Camacho, Cerro del Caserío del Campo*

El yacimiento se ubica en el término municipal de Loja. Cartografía Militar de España, E. 1: 50.000, hoja 17-42, (1024), Archidona; sus coordenadas UTM son: 30S UG x:389154, y:4104232.

Se sitúa en las primeras estribaciones de la zona norte de la sierra de Gibalto, a una altitud de 860 m. En base al estudio de los restos cerámicos, se ha podido fechar su ocupación entre los ss. VI-VII, siendo un poblado en altura, típico de la época del *limes*

visigodo-bizantino que se desarrolla en este tiempo, ya que controla uno de los principales pasos entre la costa (en manos bizantinas) y el interior. Así, el fin de su ocupación en el s. VII estaría relacionado con el fin de la presencia bizantina en la costa y la supresión de la frontera militar, por lo que su población se trasladaría al llano.

Bibliografía: AA.VV. 2004, 34; CARRASCO *et alii* 1986, 224, 230; JIMÉNEZ PUERTAS 2002, 88-90, 94.

46) *Fuente Camacho, Los Villares de la Artichuela*

El yacimiento se encuentra en el término municipal de Loja. Cartografía Militar de España, E. 1: 50.000, hoja 17-42, (1024), Archidona; sus coordenadas UTM son: 30S UG x:389000, y:4105000.

Probablemente se trate de un poblado o *vicus* ocupado en torno a los ss. VII-VIII por la población que habitaba en el Caserío del Campo tras la supresión del *limes* visigodo-bizantino. Muy cerca se localizaron un par de fragmentos de cancel (actualmente expuestos en el Museo de Loja) y un *ara* (conservada en la Iglesia Mayor de Loja) con una inscripción que hacía referencia a la consagración de una basílica dedicada a los santos Pedro y Pablo, que albergaría las reliquias de otros santos y mártires.

Bibliografía: AA.VV. 2004, 96; CARRASCO *et alii* 1986, 224, 230, 250-252; GALERA 2000, 36; JIMÉNEZ PUERTAS 2002, 90, 95; MAIER 2007, 320-327; PASTOR 2002, 149-150; ROMÁN 2004, 87-88; ROMÁN 2005, 339; DEL ROSAL y DERQUI 1989, 25-28; SALVADOR VENTURA 1988, 341-342, 347; SIMONET 1860, 32; VIVES 1942, 374.

47) *Salar, villa romana*

El yacimiento se localiza en el término municipal de Salar, Cartografía Militar de España, E. 1: 50.000, hoja 18-42, (1025), Loja; sus coordenadas UTM son: 30S VG x:404628 y:4113467.

*Villa romana*, datada en el s. I-II d. C., con posible necrópolis asociada.

Bibliografía: CARRASCO *et alii* 1986, 230; CARVAJAL 2007, 212; ROMÁN 2005, 342.

48) *Salar, Templo*

El yacimiento se ubica en el término municipal de Salar, Cartografía Militar de España, E. 1: 50.000, hoja 18-42, (1025), Loja; sus coordenadas UTM son: 30S VG x:404365 y:4112066.

En un cerro próximo al casco urbano de Salar se descubrió el basamento de sillares de arenisca de un posible templo. En su entorno aparece gran cantidad de *Terra Sigillata Hispanica* y cerámica común.

Bibliografía: Inédito

49) *Salar, Cortijo del Molino del Tercio*

El yacimiento se sitúa en el término municipal de Salar, Cartografía Militar de España, E. 1: 50.000, hoja 18-42, (1025), Loja; sus coordenadas UTM son: 30S VG x:413694 y:4113443.

Flor. Il., 22 (2011), pp. 33-69.



Se ubica en un cerro, a una altitud de 630 msnm, junto al río Cacán. Las excavaciones de Pellicer en los setenta revelaron la existencia de niveles de ocupación del Bronce, otro tardoantiguo y un último altomedieval. Respecto al asentamiento tardoantiguo, Jiménez Puertas sugiere que, dada su situación en un cerro controlando la importante vía de comunicación que supone el río Cacán, podría tratarse de un asentamiento fortificado que aglutinaría a la población de la zona en momentos de mayor inestabilidad, incluida a la que abandona el Cerro de la Mora en el s. IV. La cronología de esta fase de ocupación arrancarían en el s. V en relación con la inestabilidad política del momento, y perduraría durante los ss. VI y VII. Federico Molina documentó en un cerro próximo a este yacimiento una necrópolis con tumbas excavadas en la roca.

Bibliografía: CARRASCO *et alii* 1986, 228; CARVAJAL 2007, 395-402; JIMÉNEZ PUERTAS 2002, 80-81; MOLINA FAJARDO *et alii* 1980, 294; PASTOR 2005, 103; ROMÁN 2005, 147, 246, 281-282, 333-334.

#### 50) Salar, El Lote

El yacimiento se localiza en el término municipal de Salar, Cartografía Militar de España, E. 1: 50.000, hoja 18-42, (1025), Loja; sus coordenadas UTM son: 30S VG. x:404982 y:4111910.

Asentamiento rural en llano, posible *villa* romana altoimperial, con una amplia dispersión de materiales cerámicos (*Terra Sigillata Hispanica*) y tégulas.

Bibliografía: Inédito.

#### 51) Salar/Alhama, Necrópolis visigoda del Cortijo Jameño<sup>3</sup>

El yacimiento se sitúa en el término municipal de Alhama de Granada, Cartografía Militar de España, E. 1: 50.000, hoja 18-42, (1025), Loja; sus coordenadas UTM son: 30S VG. x:407224 y:4104778.

Aquí mencionaremos la aparición de dos inscripciones funerarias de época tardoantigua, concretamente de entre los ss. VI y VII, encontradas en los terrenos agrícolas del Cortijo Jameño junto con varios capiteles, restos de edificaciones, monedas y hebillas de cinturón de la misma época. Actualmente se conservan en el Museo Arqueológico y Etnográfico de Granada, y fueron estudiadas por Stylow, Pastor y Mendoza.

Bibliografía: CARRASCO, *et alii* 1986, 253; MONTERO 2007, 12-15; PASTOR 2002, 153-154; DEL ROSAL y DERQUI 1989, 24.

#### 52) Villanueva de Mesía, Cortijo de la Torre

El yacimiento se encuentra en el término municipal de Villanueva de Mesía. Cartografía Militar de España, E. 1: 50.000, hoja 18-41, (1008), Montefrío; sus coordenadas UTM son: Punto 1: 30S VG x: 411566, y: 4121114; Punto 2: 30S VG x: 411443, y : 4121039; Punto 3: 30S VG x: 411471, y: 4120900; Punto 4: 30S VG x: 411611,

3. Se incluye aquí este yacimiento, porque las inscripciones funerarias que citamos fueron registradas en el Museo Arqueológico y Etnográfico de Granada como localizadas en Salar. Sin embargo, proceden del Cortijo Jameño, situado al norte del término municipal de Alhama, pero muy próximo al de Salar.

Flor. Il., 22 (2011), pp. 33-69.

y: 4120883; Punto 5: 30S VG x: 411645, y: 4120934. Con un área de 30.463,50 m<sup>2</sup>.

Asentamiento rural romano, con una gran dispersión de cerámica en superficie. Fue parcialmente destruido por las sucesivas obras de acondicionamiento y mejora de la vía férrea. Tras la excavación realizada por Rodríguez y Morales no se obtuvo resto alguno de estructuras o niveles de ocupación y la cerámica romana recuperada no permitió adscribir una cronología concreta al yacimiento.

Bibliografía: ÁVILA y RODRÍGUEZ 1999, 13, 27, 30-31, 53-54; *Idem* 2001, p. 492-493; *Idem* 2010b, 1613-1614; ROMÁN 2005, 331.

#### 53) Villanueva de Mesía, Las Canteras

El yacimiento se ubica en el término municipal de Villanueva de Mesía. Cartografía Militar de España, E. 1: 50.000, hoja 18-41, (1008), Montefrío; sus coordenadas UTM son 30S VG: x: 410181, y: 4120156.

Posible asentamiento rural romano, con escasa dispersión de materiales.

Bibliografía: ÁVILA y RODRÍGUEZ 1999, 13, 30-31, 45-46; *Idem* 2004, 492-493; ROMÁN 2005, 338-339.

#### 54) Villanueva de Mesía, Seis Fanegas 2

El yacimiento se localiza en el término municipal de Villanueva de Mesía. Cartografía Militar de España, E. 1: 50.000, hoja 18-41, (1008), Montefrío; sus coordenadas UTM son: Punto 1: 30S VG x: 410470, y: 4120200; Punto 2: 30S VG x: 410576, y: 4120361; Punto 3: 30S VG x: 410808, y: 4120276; Punto 4: 30S VG x: 410575, y: 4120046. Con un área de 52.612,50 m<sup>2</sup>.

Existe una amplia dispersión de fragmentos cerámicos de época romana por toda la superficie.

Bibliografía: ÁVILA y RODRÍGUEZ 1999, 13, 26, 30-31, 51-52; *Idem* 2004, 492-493; ROMÁN 2005, 342-343.

#### 55) Zagra, Los Algarves

El yacimiento se localiza en el término municipal de Zagra, Cartografía Militar de España, E. 1: 50.000, hoja 18-41, (1008), Montefrío; sus coordenadas UTM son: 30S UG: x: 396052 y: 4122879.

Presenta dos sectores diferenciados, uno más bajo, al suroeste del Cortijo Algarve, que presenta en superficie cerámicas de época romana y medieval. Las romanas corresponden a los ss. I-II d. C por la presencia de *Terra Sigillata Hispanica* y *Sigillata Africana* A. El otro sector, más alto, se sitúa en un afloramiento rocoso, y se trata de una necrópolis de 61 tumbas excavadas en la roca de entre los ss. IX-XI.

Bibliografía: JIMÉNEZ PUERTAS 2002, 226-230; ROMÁN 2005, 339; ROMERO y BERBEL 1986, 127.

#### 56) Zagra, La Atalayuela

El yacimiento se halla en el término municipal de Zagra, Cartografía Militar de España, E. 1: 50.000, hoja 18-41, (1008), Montefrío; sus coordenadas UTM son: 30S UG: x:396162 y:4124178.

Flor. Il., 22 (2011), pp. 33-69.

Muy próximo al núcleo urbano de Zagra, a una altitud de 743 m., en una zona de relieve alomado con fuertes pendientes. Presenta dos tipos de estructuras excavadas en la roca: por un lado, una cantera de piedras de molino, y por otro una necrópolis tardoantigua similar a la de Sierra Martilla, de la misma época (ss. VI-VII). Por toda la superficie hay una amplia dispersión de cerámicas tardorromanas y medievales.

Bibliografía: JIMÉNEZ PUERTAS 2002, 224-226; ROMERO y BERBEL 1986, 127; SALVATIERRA *et alii* 1985-1987, 223-224.

57) *Zagra, Cortijo del Cerro*

El yacimiento se sitúa en el término municipal de Zagra, Cartografía Militar de España, E. 1: 50.000, hoja 18-41, (1008), Montefrío; sus coordenadas UTM son: 30S UG. x:397000 y:4126000.

Localizado por Romero y Berbel, del que recogieron algunos fragmentos de téglulas y sigillatas, sin especificar tipo ni cronologías. Cerca del yacimiento hay una fuente de agua que debió ser fundamental para emplazar el asentamiento romano en ese lugar.

Bibliografía: ROMÁN 2005, 333; ROMERO y BERBEL 1986, 128.

58) *Zagra, Cortijo del Duende-Cortijo Panocho*

El yacimiento se halla en el término municipal de Zagra, Cartografía Militar de España, E. 1: 50.000, hoja 18-41, (1008), Montefrío; sus coordenadas UTM son: 30S UG. x:398151 y:4121718.

Fue descubierto también por Romero y Berbel. Presenta gran cantidad de cerámica tardoantigua y medieval esparcida por su superficie. Muy cerca hay dos fuentes de agua.

Bibliografía: ROMÁN 2005, 333; ROMERO y BERBEL 1986, 127.

59) *Zagra, Cortijo Las Pilas*

El yacimiento se encuentra en el término municipal de Zagra, Cartografía Militar de España, E. 1: 50.000, hoja 18-41, (1008), Montefrío; sus coordenadas UTM son: 30S UG. x:397402 y:4125412.

Próximo a este cortijo aparecen fragmentos de téglulas y tinajas romanas, así como cerámica pintada. Próximo a este terreno se encuentra la fuente de las Pilas.

Bibliografía: ROMÁN 2005, 331; ROMERO y BERBEL 1986, 128.

60) *Zagra, Yema de Huevo*

El yacimiento se localiza en el término municipal de Zagra, Cartografía Militar de España, E. 1: 50.000, hoja 18-41, (1008), Montefrío; sus coordenadas UTM son: 30S UG. x:395000 y:4125000.

Este yacimiento se encuentra en la zona comprendida entre las tierras del Cortijo Nuevo y el Arroyo Blanquillo, al NO de Zagra. Romero y Berbel hallaron dos piedras de molino y numerosos fragmentos de cerámica romana, pero no concretaron la cronología.

Bibliografía: ROMÁN 2005, 347; ROMERO y BERBEL 1986, 128.

### III.- Evolución del poblamiento.

El modelo de hábitat de las poblaciones ibéricas, el *oppidum*, se caracteriza por la situación del asentamiento en altura, amurallado, junto a un curso fluvial y con amplia visibilidad, dominando las vías de comunicación y un territorio que mantienen en explotación con cultivos cerealísticos y el olivo, y el desarrollo muy importante -en ocasiones es la primera actividad productiva- del pastoreo en las zonas de dehesa y piedemonte<sup>4</sup>. La mayoría de los poblados vienen siendo ocupados ininterrumpidamente desde el Bronce Final.

En la Vega de Granada existen tres *oppida* principales, *Ilurco*, Cerro de la Mora e *Iliberri*. El Cerro de la Mora había sido el *oppidum* “metropolitano” de la Vega desde la Etapa Orientalizante, basando su supremacía en la distribución de artículos procedentes del mundo comercial semita y en la producción y transformación de minerales cúpricos, hasta que el desarrollo de la metalurgia del hierro, por un lado, y el aumento de la productividad de la agricultura de las cercanas vegas de Huétor-Tájar y del propio valle del Genil, con los terrenos aluviales conquistados paulatinamente al fondo inundado de la vega de Granada por otro, significó el inicio de su decadencia en favor de *Ilurco*. Esto lo convirtió en centro complementario de actividades productivas, con lo que los poblados situados a su occidente consiguieron una mayor autonomía, aumentaron su tamaño y sus recursos con la explotación de su entorno y con la fundación de asentamientos rurales de menor tamaño<sup>5</sup>.

Entre esos asentamientos occidentales se encuentran el Cerro del Moro - que se funda en estos momentos-, Alcazaba de Loja o Los Castellones, mientras que los poblados de menor tamaño desaparecen. En el cerro de la Alcazaba a partir del s. VI a.C. el asentamiento humano se extiende por la ladera norte para poder aprovechar mejor los recursos que proporcionaban las tierras de la ribera del Genil, tanto agrícolas como para el ganado<sup>6</sup>.

Junto a ellos, se desarrollaron otros poblados en los llanos que dominaban, fundados a iniciativa de los *oppida*, ubicados especialmente en pequeñas lomas, cuya función sería ampliar los recursos de sus centros fundadores mediante la puesta en cultivo de amplias zonas de terreno dedicadas especialmente al cereal, y aprovechar los terrenos de pasto y dehesa para la expansión ganadera<sup>7</sup>. En este sentido destacan el asentamiento rural del Manzanil, que dependería del cerro de la

4. Cf. PÉREZ CRUZ (1998), p. 81.

5. Cf. ADROHER, LÓPEZ y PACHÓN (2002), pp. 91-92.

6. El Cerro de los Infantes también experimenta una expansión por zonas del cerro antes despobladas. Cf. CASTILLO, ORFILA, MUÑOZ (1998), p. 77.

7. Cf. ADROHER, LÓPEZ y PACHÓN, op. cit., pp. 55-56.

Alcazaba, y el poblado en altura ubicado en Sierra Martilla, que se trataría de una fundación a expensas del Cerro del Moro para tener un mejor control del valle del Genil al SW del asentamiento, muy apto para el cultivo de cereales -la existencia de silos así lo evidencia- y el pastoreo en los piedemontes cercanos, y de la vía de comunicación que venía desde Loja y pasaba justo por debajo de Campo Agro. Alejado de ellos, hacia el SW, y sin haberse hallado el núcleo del que dependería, nos hallamos con Fuente Camacho 4A, que aprovechaba los excelentes recursos que le proporcionaba su entorno más próximo, como las Salinas de Fuente Camacho, una cantera de ofitas, las aptas tierras para el cultivo cerealístico y para la ganadería, el agua de los arroyos de sierra Gorda y Gibalto, y varios pasos naturales: uno bordeando el lado NW de la sierra de Gibalto hasta salir a las tierras del Cortijo de Mariandana y Montoras, en cuyas cercanías se encuentran varios asentamientos ibéricos y romanos de esta época, otro camino sería el Puerto de los Alazores, entre Gibalto y Sierra Gorda en donde existe una bifurcación, una entre Gibalto y la Sierra de San Jorge que da a Cerro Gordo, y la otra más importante que es la que va hacia la costa -ya dentro del ámbito fenopúnico-, a través del Boquete de Zafarraya, que ha sido la principal vía de comunicación y transmisión comercial y cultural entre la costa y las tierras del interior hasta el Alto Guadalquivir.

Estos poblados suelen tener asociada por regla general una necrópolis en sus cercanías o raramente en su misma unidad geomorfológica. El ritual funerario es el de cremación, introducido por los fenicios a partir del s. VIII a. C., aunque ya existían precedentes de esta práctica en el Bronce Final del Sudeste. Los enterramientos suelen variar en función de la posición social y económica de sus usuarios; es por ello que tenemos desde las tumbas en simples hoyos, con o sin recipiente cinerario (bien *larnax*, bien urna cerámica o rara vez en una escultura), tumbas en fosas, hasta tumbas en cámara cubiertas por un túmulo y con decoración que va desde un simple zócalo rojo hasta aquellas que tienen composiciones geométricas. Entre los ajuares destacan las armas -a veces inutilizadas- como los *soliferra*, puñales, falcatas, cascos, carros y atalajes, y recipientes cerámicos con decoración geométrica de producción indígena, aunque las más ricas solían contener cerámicas de lujo de procedencia extranjera y otros eran pequeños cuencos para la realización de libaciones<sup>8</sup>.

En nuestro caso, sabemos de la existencia de varias necrópolis, pero no gracias al trabajo arqueológico, sino por la existencia de colecciones de expoliadores o aficionados a la arqueología o por la aparición casual de restos de ajuar en trabajos agrícolas (arados o rebajes de tierra), y por ello todo de forma descontextualizada. Así, tenemos que destacar las necrópolis de la Alcaidía, Cerro

8. Cf. GONZÁLEZ ROMÁN (2000), pp. 68-69.

Flor. Il., 22 (2011), pp. 33-69.

del Moro –donde se encontró un puñal de antenas inédito<sup>9</sup>-, la de Fuente Camacho 3 y la de los Villares de Fuente Camacho, así como los elementos de ajuar expuestos en el Museo de Loja, donados por Carmelo Heras cura-maestro de Fuente Camacho en los años 50 y aficionado a la Arqueología.

La victoria romana sobre los cartagineses en la II Guerra Púnica supuso la expulsión de estos últimos y el inicio de la conquista y dominación por parte de Roma de los territorios ganados a los Bárquidas en la Península Ibérica. Hasta el fin de la Guerra Civil con la victoria cesariana, el panorama va a estar caracterizado por la inestabilidad causada por las continuas sublevaciones de las comunidades indígenas sometidas a los romanos, derivadas de la actitud depredadora y de duras imposiciones tributarias, así como por las *razzias* de otros pueblos como los lusitanos.

El inicio de la presencia romana en la Vega de Granada comienza en pleno conflicto bélico, tras la liberación de la ciudad indígena de *Biguerra*<sup>10</sup> que estaba en manos púnicas. Desde aquí, los romanos alcanzaron la cabecera del Genil y, con ella, la propia Granada, para seguir río abajo hasta la zona de Puente Genil<sup>11</sup>. En este camino, necesariamente debieron tener contacto con el *oppidum* del Cerro de la Mora y con los de la Tierra de Loja. Al poco de acabada la guerra, tras el fracaso de la imposición de Roma mediante la política de pactos y alianzas, el Senado divide administrativamente el territorio conquistado en dos provincias, *Hispania Citerior* e *Hispania Ulterior*, al frente de las cuales había sendos pretores. En la *Ulterior* quedó incluida la Tierra de Loja.

Seguidamente, el gobernador de la *Ulterior* M. Fulvio decidió extender la zona sometida y pacificada hacia el sudeste, y en 192 a. C. tomó las ciudades de *Helo* y *Vescelia*, lo que provocó la rendición de los restantes núcleos de la zona<sup>12</sup>. Actualmente se identifican estas ciudades con *Ilipula Laus* y *Vesci*, respectivamente, localizables con toda seguridad en la Tierra de Loja<sup>13</sup>. En esta campaña se debió de producir la anexión del valle del Genil, vía natural para llegar al interior de la *Bastetania*. Otro acontecimiento bélico que tuvo lugar próximo a la Tierra de Loja es el descalabro que el pretor romano Emilio Paulo sufrió en 190 a. C. junto a la ciudad de *Lycó*, identificada con *Ilurco*. Será en la década de los ochenta de este siglo cuando la Tierra Loja junto con gran parte de la *Bastetania* quedase pacificada definitivamente, ya que durante la Guerra Civil entre César y los *optimates*, al igual que la mayor parte de la *Ulterior*, las comunidades indígenas y

9. Cf. QUESADA (2008), p. 158.

10. Su solar tiende a ubicarse en Bogarre o en Montejícar.

11. Cf. MOLINA y ROLDÁN (1983), p. 151.

12. *Idem*, p. 161.

13. Cf. CARRASCO, *et alii*, *op. cit.*, p. 202.

romanas de la Tierra de Loja se mostraron partidarias de la causa cesariana<sup>14</sup>.

Las características del poblamiento experimentarán pocos cambios hasta época altoimperial. La nueva administración romana no debió de provocar una alteración considerable del patrón de asentamiento en estos primeros momentos del dominio romano, pues la población indígena continuará residiendo en los mismos poblados en altura, incluso durante época altoimperial. Ejemplos de esta situación se pueden encontrar en los yacimientos cordobeses del Cerro de la Cruz (Almedinilla) o del Cerro del Miguillar (Baena), donde se reconoce un horizonte plenamente autóctono hasta, al menos, el último tercio del s. II a. C.<sup>15</sup>. En el caso del Cerro de la Mora se observa una cantidad reducida de cerámica de importación anterior al cambio de Era, abundando los materiales de tradición ibérica, mientras que a partir de dicha fecha se constata un fuerte aumento tanto de la *Terra Sigillata Sudgálica* como de aquellas que a pesar de producirse en la Península Ibérica tienen una inspiración exterior (TSH, o jarras y cazuelas de cerámica común), conllevando de manera paralela, la paulatina disminución de cerámicas indígenas (como las grises ibéricas o la ibérica pintada), que a pesar de ello, continúa apareciendo en los contextos materiales de todo el s. I d. C.<sup>16</sup>.

A diferencia del período republicano anterior, durante el Alto Imperio, sí se producirán algunos cambios en el poblamiento. Primeramente hay que señalar la reforma de la administración promovida por Augusto, que sustituía a la división provincial del 197 a. C. Ahora Hispania es dividida en 3 provincias: Bética, Tarraconense y Lusitania, a su vez organizadas en *conventus* jurídicos. La Tierra de Loja quedará así incluida en la provincia Bética y en el *Conventus Astigitanus*. De los asentamientos indígenas, mantienen su ocupación todos excepto Cerro del Moro, Sierra Martilla y Fuente Camacho 4A, que son abandonados.

El Imperio Romano era un imperio de ciudades. La ciudad es en estos momentos una comunidad de ciudadanos, a la que se adscribió un centro urbano (*urbs*) y un territorio (*ager*) explotado por una serie de unidades conocidas como *villae*, que funcionaron a la vez como centros residenciales, de explotación agroganadera y de otras actividades económicas. Tradicionalmente se han ubicado en la tierra de Loja dos ciudades estipendiaras mencionadas por Plinio y Ptolomeo: *Vesci Faventia* e *Ilipula Laus*, la primera en Huétor-Tájar o incluso en el Cerro de la Mora, y la segunda en el cerro de la Alcazaba de Loja. Sin embargo, estas posibles ubicaciones aún no han podido ser contrastadas arqueológicamente, y menos en el Cerro de la Mora, al que Román Punzón considera como *vicus* en su

14. Cf. ROMÁN (2005), p. 228.

15. Cf. VAQUERIZO *et alii* (2001), p. 297.

16. Cf. ROMÁN, *op. cit.*, p. 229.

acepción de entidad rural con función de mercado<sup>17</sup>.

La epigrafía nos ha proporcionado otra evidencia de la existencia de la ciudad, aunque igual de problemática que los dos casos anteriores. A mediados del s. XIX se halló en el Cortijo de la Torre, en Campo Agro, un epígrafe honorífico en el que aparecía el gentilicio “*Baxonensis*”<sup>18</sup>. Aunque ningún autor latino nos confirma su existencia, otra inscripción aparecida en Cañete de las Torres (Córdoba), en la que se habla del “*senatus populusque baxonensis*”<sup>19</sup>, nos indica que se trataría de una ciudad que se encontraba en un estadio primario de organización municipal. Probablemente fue beneficiaria del derecho latino a raíz de la reestructuración flavia<sup>20</sup>. La existencia de otra inscripción en la ciudad de Córdoba<sup>21</sup> complica la localización de *Baxo*, por lo que se suele considerar su emplazamiento en el triángulo entre Loja, Cañete de las Torres y Córdoba.

Sin duda, en el cerro de la Alcazaba de Loja debió de desarrollarse algún tipo de núcleo urbano en el mismo *oppidum*, pues en las excavaciones arqueológicas realizadas en 1991 y en 2006 aparecieron parte de un suelo de opus *signinum*, tégulas, *terra sigillata* y otros restos de estructuras de habitación. A esto se suma, la aparición en la parte sur de la Alcazaba de una necrópolis tardoantigua con más de treinta sepulturas, de la que hablaremos más adelante.

Respecto al campo, surgirá un hábitat rural disperso, vinculado fundamentalmente a las explotaciones agrícolas conocidas como *villae*, que en algunos casos suelen ubicarse sobre anteriores explotaciones agrarias indígenas abandonadas. En el caso de Loja los asentamientos rurales de Fuentecamacho 4-A y Manzanal, fundados en el s. III a. C., son sustituidos por sendas *villae* romanas. En general, se sitúan ocupando alguna pequeña elevación en zonas llanas, cerca de recursos hídricos y de vías de comunicación. Como ejemplos podemos destacar los yacimientos de Los Algarves, Cortijo Cevico, Cortijo de la Torre, La Esperanza, Fuentesanta...

La prosperidad de los territorios béticos durante los dos primeros siglos altoimperiales se asocia a la exportación de aceite a Roma, observándose una etapa de apogeo entre 140-160 d. C.<sup>22</sup>. En la Tierra de Loja las explotaciones dedicadas al olivar estarían ubicadas a lo largo de la Vega del Genil, como la *villa* de Plines, con

17. Cf. ROMÁN, *op. cit.*, 155-162; ROMÁN (2009), pp. 231-256.

18. Cf. *CIL*. II<sup>2</sup>/5, 713; CARRASCO *et alii* (1986), p. 208-210; MORALES (2000), p. 140; PASTOR (2005), p. 94.

19. Cf. *CIL*. II<sup>2</sup>/7, 187; MORALES (2000), p. 140; PASTOR (2005), p. 94; RODRÍGUEZ y SANTERO (1982), pp. 105-163.

20. Cf. PASTOR (2005), p. 94.

21. Cf. *CIL*. II<sup>2</sup>/7, 391; MORALES (2000), p. 140; CARRASCO *et alii* (1986), pp. 208-210; PASTOR (2005), p. 94.

22. Cf. FORNELL (2005), p. 590.



una cronología de II-V d. C., dedicada al cultivo del olivo, pues se conservaron varios huesos de aceituna carbonizados. El resto de *villae* estarían dedicadas a la explotación de cereal y a la ganadería de ovicápridos de fácil movilidad y adaptación a la abundancia de zonas de monte, predominando la mediana propiedad, al igual que en la Campiña Jienense y en la Subbética Cordobesa. En la vega de Salar, frente a la ausencia de asentamientos de época ibérica, para estos momentos tenemos documentadas dos *villae*, lo cual indicaría que estas tierras serían ya aptas para su puesta en cultivo.

Será a partir de la segunda mitad del s. II d. C. cuando se empiecen a ver ya las primeras manifestaciones de la crisis de mediados del s. III d. C. Esto se traducirá en el inicio del abandono de algunos asentamientos, entre ellos, el Cerro de la Mora e *Ilurco*. Las causas de la decadencia de estos núcleos no son fáciles de determinar, pero entre los factores a tener en cuenta hay que señalar la incidencia de las incursiones de los *mauri* de 171/172 y de 177/178 y las confiscaciones de las propiedades de los partidarios del rebelde Albino en el 197<sup>23</sup>. Al final del s. II d. C. en la Vega de Loja se observa también una paulatina reducción de *villae* relacionada con el proceso de concentración de tierras y la extensión de la gran propiedad, que tienden a ubicarse en las zonas periféricas, pero próximas a las vías de comunicación: Huétor/Vva. de Mesía, Dehesa de los Montes y NW. La zona central del Genil queda ocupada tan sólo por las *villae* de la Esperanza, Casería de la Peña, Plines y Salar. En Huétor-Tájar Los Castellones es abandonado y aparecen varios asentamientos rurales, destacando Los Villares I, en el que se han excavado restos de estructuras que han sido interpretadas como de un poblado de cierta importancia. En el ámbito de la Dehesa de los Montes, Campo Agro y Riofrío aparecen nuevos asentamientos próximos a arroyos que riegan tierras muy fértiles. En Gallumbares, la *villa* de cronología altoimperial es sustituida por otra de nueva fundación. Y en la zona NW tan sólo perdura el yacimiento de Avda. de la Constitución de Algarinejo, se abandonan Puerto Blanquillo y Los Algarves en favor de La Atalayuela y las Solanas. En esta última zona el poblamiento debió de estar en relación con el control del paso hacia Priego a lo largo del arroyo Pesquera. Finalmente, en el SW el asentamiento de FC6 se sitúa en una posición estratégica, controlando los pasos que a través del Puerto de los Alazores, se dirigen hacia la costa.

Este protagonismo del mundo rural en detrimento de la ciudad implicará progresivamente una tendencia económica autárquica, es decir, las villas rústicas se van a constituir en unidades productivas independientes. Paralelamente experimentarán una doble transformación: por un lado la monumentalización de los edificios residenciales de algunas grandes explotaciones rurales, apareciendo ahora el

23. Cf. JIMÉNEZ PUERTAS (2002), p. 72.

modelo de *villa* de galería en fachada con torres en los ángulos, similares a la aparecida en Daragoleja (Pinos Puente)<sup>24</sup>; y por otro, de forma contemporánea, se observa que otras *villae* verán sustituida su funcionalidad residencial y de representación por una funcionalidad productiva, llevando a cabo modificaciones o adaptaciones en determinadas estancias: espacios residenciales para la instalación de torcularios o revestimiento con *opus signinum* de las *natatio* para uso industrial. En la Bética se construyen nuevas instalaciones de prensado oleícolas -a veces con salas de almacenamiento anexas-, cuyo volumen de producción medio está destinado posiblemente al abastecimiento de los núcleos urbanos cercanos<sup>25</sup>. Así, junto a esa concentración de la propiedad y a las readaptaciones funcionales de partes de las *villae*, a lo largo del s. IV se asiste a una cierta intensificación de la producción de vino y aceite en Hispania<sup>26</sup>.

Para los tiempos convulsos que se desarrollan durante los ss. V-VII existe una importante escasez de documentación para el estudio de la Vega de Granada, y en concreto de la de Loja, lo cual nos impide reconstruir la proyección específica que tuvieron los grandes acontecimientos que marcaron esa época. Si bien contamos con el trabajo de Jiménez Puertas<sup>27</sup>, centrado en el área geográfica que estamos estudiando, y, de forma más genérica, el de Ramos Lizana<sup>28</sup> dentro del estudio de la provincia de Granada en época tardoantigua, visiones que han sido recogidas recientemente por Carvajal López<sup>29</sup> en su tesis doctoral. De este modo, para no volver a recogerlo nosotros, remitimos a esos trabajos. Posiblemente, los movimientos de pueblos germánicos, que se adentraron en la Península Ibérica desde comienzos del s. V y que propiciaron la desarticulación territorial del Imperio, afectaron de forma puntual a los asentamientos de la zona. En 415 parece que se produjo el primer contacto de los visigodos con las tierras de las vegas de Loja y Granada, cuando intentaron fallidamente cruzar el Estrecho ante la falta de recursos en Hispania. La situación debió de repetirse en 429 con motivo de la emigración de los vándalos de Genserico al norte de África; uno de los escasos acontecimientos que se registran en este territorio en el contexto de las invasiones fue la victoria en el valle del Genil conseguida por Rekhila, rey de los suevos, sobre el aristócrata hispanorromano Andevoto al frente de un ejército particular<sup>30</sup>. Entre 552 y 621, aproximadamente desde Cádiz hasta Denia se va a establecer a

24. Cf. FERNÁNDEZ (1992), p. 153.

25. Cf. BROGIOLO y CHAVARRÍA (2008), p. 195.

26. Cf. PEÑA (2005-2006), pp. 106-110.

27. Cf. JIMÉNEZ PUERTAS, M. (2002).

28. Cf. RAMOS LIZANA, M. (2003).

29. Cf. CARVAJAL LÓPEZ, J.C. (2007).

30. Cf. GONZÁLEZ ROMÁN, *op. cit.*, p. 107.

iniciativa de Bizancio la provincia de *Spania*, aprovechando la guerra civil entre las diversas familias visigodas por hacerse con el poder. La creación de esta provincia va a estar inserta dentro de la política de *Restauratio Imperii* propiciada por el emperador de Oriente, Justiniano. No parece del todo clara la situación de la Vega de Granada en este contexto, aunque debió de formar parte de la frontera, a juzgar por la aparición de las *cingulae militiae* encontradas en las necrópolis del polje de Zafarraya<sup>31</sup> y del Valle del Genil<sup>32</sup>.

Este contexto de inestabilidad favoreció la ruptura con respecto a las estructuras agrarias de época romana (como muestra el abandono de las *villae*), apareciendo nuevos asentamientos que se caracterizan o bien por ocupar una posición algo elevada sobre el fondo de las vegas (Solana de la Verdeja), o bien por situarse en una posición claramente defensiva (Cerro del Molino del Tercio). Pero no son asentamientos marginales, sino que, como hemos señalado anteriormente, en su mayor parte controlan vías de comunicación de gran importancia, por lo que hay que descartar que respondan a la intención de sus pobladores de escapar a algún tipo de control político. Sin embargo, los paralelos conocidos muestran que las situaciones de inestabilidad, con reocupación de los asentamientos con características defensivas, provocan un abandono de zonas llanas más fértiles para la agricultura. El aprovechamiento económico se enfoca hacia sectores más adaptados a estas circunstancias, especialmente hacia la ganadería y los cultivos de tierras calmas de secano próximas a los asentamientos, ganadería de ovicápridos de fácil movilidad... y, en consecuencia, el poco peso de la agricultura de regadío, dado que la amenaza de destrucción no favorece la inversión de trabajo en la agricultura<sup>33</sup>.

De otro lado, frente al predominio cada vez menor de asentamientos en altura<sup>34</sup>, es probable que a partir del s. VII con el fin de la inestabilidad político-militar se produjese una reocupación de las zonas llanas, con distintas modalidades: de tipo *vicus* o comunidades aldeanas y, por otro, las propiedades de la Corona. Respecto a los asentamientos de tipo *vicus*, quedan atestiguados por la presencia de material de construcción y cerámicas comunes, como en el situado en el Llano de Lucena o el de los Villares de Artichuela. Puede servir de ejemplo el yacimiento de Villares I, constituido por viviendas de planta rectangular, con zócalos de mampostería trabada con argamasa de tierra y alzado posiblemente de adobe, con techumbre de cerámica o vegetal, articuladas por una calle, en este caso en

31. Cf. RAMOS, TORO y PÉREZ (1987), pp. 50-58.

32. Cf. ESPINAR y QUESADA (1999), pp. 110-107.

33. Cf. JIMÉNEZ PUERTAS, *op. cit.*, p. 93.

34. Jiménez Puertas sugiere que a partir de la primera mitad del s. VII el Cerro del Molino del Tercio debió despoblarse o reducir considerablemente su ocupación.

dirección N-S<sup>35</sup>. Otros poblados conocidos a través de la excavación arqueológica son los de Gózquez o El Pelicano entre los ríos Jarama y Guadarrama<sup>36</sup>. Con toda seguridad contarían con una necrópolis aneja, como la existente en el entorno del Cjo. Jameño, evidenciada a partir de la aparición de dos inscripciones funerarias.

En cuanto a las propiedades de la Corona, aparecen mencionadas en las fuentes escritas como *turris* o *curtis*. En la Tierra de Loja sabemos por Ibn al-Qutiyya de una serie de propiedades de Artobás, hijo de Witiza, *Turrus* y *al-Funtin*, que dona a unos clientes sirios de los omeyas. Topónimos similares aparecen por Málaga (Torrox, Turilas) y Almuñécar (Turrillas), lo que refleja la amplitud del fenómeno representado por la *turris* tardoantigua. El hecho de que la investigación arqueológica apenas ofrezca datos sobre estos asentamientos puede estar relacionado con la dificultad para datar las producciones cerámicas de época tardoantigua, siendo probable en numerosas ocasiones que estos asentamientos se hayan limitado a reaprovechar estructuras anteriores, como se documenta en la *villa* romana de El Ruedo en Almedinilla (Córdoba), donde, tras una ocupación en época imperial muy importante, se observa una última fase, que tal vez corresponda a los ss. VI-VII, caracterizada por la construcción de una serie de muros y estructuras sin un plan determinado y que se limitan a aprovechar las estructuras anteriores, respondiendo a una reocupación parcial de la *villa*<sup>37</sup>.

Finalmente, como muestra de la expansión del cristianismo por tierras lojeñas, destaca la aparición en el s. XIX de una inscripción que hace alusión a la fundación de una basílica en los Villares de la Artichuela, fechada en torno al s. VII, en honor de los santos Pedro y Pablo, en la que se depositaron las reliquias de una serie de mártires cristianos<sup>38</sup>. Junto a ella aparecieron también varios fragmentos de cancel de mármol con decoración de racimos de uvas y hojas de vid, motivo típico de este tipo de edificios. Aunque no ha aparecido el edificio, el hecho de contar con esta inscripción nos permite corroborar con claridad el afianzamiento de la religión cristiana en la Bética para esta época, cuya expansión se vio favorecida por la acción de las autoridades eclesiásticas y de las aristocracias rurales a partir del s. V, que permitió la creación de una red de iglesias rurales en relación con la red viaria y en centros de población aglomerada, como el que supone los Villares de Artichuela, que con toda seguridad se trataría de un *vicus* habitado por aquellos que residieron en el cercano Cerro del Caserío del Campo tras la supresión del limes visigodo-bizantino<sup>39</sup>.

35. Cf. ÁVILA y RODRÍGUEZ (2004b), p. 1568.

36. Cf. BROGIOLO y CHAVARRÍA, *op. cit.*, p. 201.

37. Cf. JIMÉNEZ PUERTAS, *op. cit.*, 95-96; RAMOS LIZANA, *op. cit.*, p. 41.

38. Cf. PASTOR, (2002), *op. cit.*, pp. 149-150.

39. Cf. BROGIOLO y CHAVARRÍA, *op. cit.*, p. 199; JIMÉNEZ PUERTAS, *op. cit.*, pp.

#### IV.- Bibliografía.

- AA.VV. (2004), *Carta Arqueológica de Loja*, (sin publicar).
- ADROHER AUROUX, A.M., LÓPEZ MARCOS, A. y PACHÓN ROMERO, J.A. (2002), *La Cultura ibérica*, Serie Granada Arqueológica, Granada.
- ÁLVAREZ GARCÍA, J. J. (2006), *Memoria de la intervención arqueológica en el Huerto de María Ruíz (Loja, Granada)*, Delegación Provincial de Cultura, Granada (sin publicar).
- (2010), “El yacimiento altomedieval del Cerro de la Verdeja, Huétor-Tájar (Granada)”, *Anuario Arqueológico de Andalucía*, 2004, I, Junta de Andalucía, Sevilla, pp. 1550-1563.
- ÁLVAREZ GARCÍA, J.J. *et alii* (2010), “Intervención Arqueológica en el Huerto de María Ruíz (Loja)”, *Anuario Arqueológico de Andalucía*, 2006, Junta de Andalucía, Sevilla, pp. 1862-1870.
- ÁVILA MORALES, R., y RODRÍGUEZ GARCÍA, I. (1999), *Informe preliminar del Proyecto de Evaluación de Impacto Arqueológico y Medidas Correctoras en la Renovación y mejora del trazado del eje ferroviario transversal. Línea Bobadilla-Granada, Tramo Loja-Tocón*, Delegación Provincial de Cultura, Granada (Sin publicar).
- (2004), “Informe de Evaluación de Impacto Arqueológico y Medidas Correctoras en la Renovación y mejora del trazado del eje ferroviario transversal. Línea Bobadilla-Granada, Tramo Loja-Tocón,” *Anuario Arqueológico de Andalucía*, 2001, III, Junta de Andalucía, Sevilla, pp. 490-496.
- (2010a), “Intervención arqueológica en el yacimiento “Los Villares 1” (T.M. Huétor-Tájar, Granada)” *Anuario Arqueológico de Andalucía*, 2004, I, Junta de Andalucía, Sevilla, pp. 1566-1570.
- (2010b), “Intervención arqueológica en el yacimiento “Cortijo de la Torre” (T.M. Huétor-Tájar, Granada)” *Anuario Arqueológico de Andalucía*, I, Junta de Andalucía, Sevilla, pp.1613-1614.
- AZNAR AUZMENDI, J. (2007), “La cerámica del Cerro de la Verdeja”, en MALPICA CUELLO, A., y CARVAJAL LÓPEZ, J. C., (eds.) *Estudios de cerámica tardorromana y altomedieval*, Granada, pp. 469-497.
- BROGIOLO, G. P. y CHAVARRÍA ARNAU, A. (2008), “El final de las villas y las transformaciones del territorio rural en Occidente (siglos V-VIII)”, en FERNÁNDEZ OCHOA, C., GARCÍA-ENTERO, V. y GIL SENDINO, F. (eds.), *Las villae tardorromanas en el occidente del Imperio: arquitectura y función. IV Coloquio internacional de Arqueología en Gijón*, Gijón, pp. 193-213.

90-91.

Flor. II., 22 (2011), pp. 33-69.

BUENDÍA MORENO, A. F. y ÁLVAREZ GARCÍA, J.J. (2005), *Memoria de la Intervención arqueológica con sondeos por el procedimiento de urgencia en el Teatro Imperial Cinema de Loja (c/Real nº8, esquina Sagrario y a Antonio López, antigua Colegios.)*, Delegación de Cultura, Granada, (sin publicar)

--- (2006), *Memoria de la Intervención arqueológica puntual mediante excavación extensiva del Teatro Imperial Cinema c/Real nº8, esquina Sagrario y C/Antonio López, de Loja (Granada)*, Delegación de Cultura, Granada, (sin publicar).

--- (2010), “Un posible *funduq* nazari. Intervención Arqueológica Puntual en el Teatro Cine Imperial de Loja (2006)”, *Anuario Arqueológico de Andalucía*, 2006, Junta de Andalucía, Sevilla, pp. 1344-1348.

CARRASCO RUS, J., *et alii*, (1986), *El poblamiento antiguo en la tierra de Loja*, Granada.

CARRASCO, J., *et alii* (1993), “Prospección con sondeos estratigráficos en Sierra Martilla (Loja)”, *Anuario Arqueológico de Andalucía*, 1991, III, Junta de Andalucía, Sevilla, pp. 204-209.

CARVAJAL LÓPEZ, J. C. (2007), *El poblamiento altomedieval en la Vega de Granada a través de su cerámica*, Tesis Doctoral, Granada.

CASTELLANO GÁMEZ, M., BUENDÍA MORENO, A. F. y SÁNCHEZ MARTÍNEZ, J.A. (1992), “Excavación arqueológica de urgencia en la necrópolis del Cortijo del Pozo, Loja (Granada)”, *Anuario Arqueológico de Andalucía*, III, Junta de Andalucía, Sevilla, pp. 350-355.

CASTELLANO GÁMEZ, M., y SÁNCHEZ MARTÍNEZ, J.A. (1991), “Las Vinuesas. Una necrópolis tardorromana en Loja”, *Revista de Arqueología*, 120, pp. 36-39.

CASTELLANO GÁMEZ, M., SÁNCHEZ MARTÍNEZ, J.A. y BUENDÍA MORENO, A.F. (1993), “Prospección arqueológica superficial de urgencia en el Cortijo Calvillo, Fuente-Camacho (Loja, Granada)”, *Anuario Arqueológico de Andalucía*, III, Junta de Andalucía, Cádiz, pp. 183-189.

CASTELLANO GÁMEZ, M., YÁÑEZ JERÓNIMO, J.D. y SÁNCHEZ MARTÍNEZ, J.A. (1995), “Una aportación metodológica al estudio de las necrópolis. Materias primas y fuentes de suministro para la construcción de estructuras funerarias”, *XXI Congreso Nacional de Arqueología*, vol. 2, Teruel, pp. 365-374.

CASTILLO RUEDA, M. A., ORFILA PONS, M. y MUÑOZ MUÑOZ, F.A. (1998), “El mundo antiguo: la ciudad de *Ilurco* en época ibérica y romana”, en PEINADO SANTAELLA, R. (ed.), *De Ilurco a Pinos Puente. Poblamiento, economía y sociedad de un pueblo de la Vega de Granada*, Granada, pp. 71-104.

CHAVARRÍA ARNAU, A. (2007), “El final de las villae en Hispania (siglos IV-VII d. C.)”, *Bibliothèque de L'Antiquité Tardive*, 7, Turnhout.

ESPINAR MORENO, M. y QUESADA GÓMEZ, A. (1999), “Restos de la cultura

Flor. II., 22 (2011), pp. 33-69.

material visigoda. Villanueva de Mesía (Granada)”, *Bibataubín*, I, Granada, pp. 100-107

FERNÁNDEZ CASTRO, M. C., (1982), *Villas romanas en España*, Madrid.

FERNÁNDEZ GARCÍA, I. (1992), “Arqueología romana en la provincia de Granada”, *Florentia Iliberritana* 3, pp. 139-159.

FERNÁNDEZ UBIÑA, J. (1981), *La crisis del s. III en la Bética*, Granada.

FORNELL MUÑOZ, A. (2005), “Evolución de las *villae* béticas durante la dinastía antonina”, *Actas del II Congreso de Historia Antigua “La Hispania de los Antoninos (98-180)”*, Valladolid, pp. 587-596.

GARCÍA-ENTERO, V. (2005-2006), “Las transformaciones de los *balnea* rurales domésticos durante la Antigüedad Tardía en Hispania (ss. IV-VI)”, *Cuadernos de Prehistoria y Arqueología de la Universidad Autónoma de Madrid*, 31-32, Madrid, pp. 61-82.

GARCÍA MORENO, L.A. (2005), *El Bajoimperio Romano*, Madrid.

GENER BASALLOTE, J.M., *et alii* (1992), *Loja durante el dominio romano. Metodología, técnicas e interpretación del yacimiento de Plines*, Granada.

GONZÁLEZ, C, CARRASCO RUS, J. y CASTAÑEDA, P. (1975), “Un broche de cinturón visigodo procedente de Villanueva de Mesía (Granada)”, *Cuadernos de Arte de la Universidad de Granada* 12, Granada, pp. 209-214.

GONZÁLEZ ROMÁN, C. (1981), *Imperialismo y Romanización en la Provincia Hispania Ulterior*, Granada.

--- (2000), “La Antigüedad” en BARRIOS AGUILERA, M. y PEINADO SANTAELLA, R. G., *Historia del Reino de Granada*, pp. 57-112.

--- (2001), “Ciudad y poblamiento romano en la provincia de Granada durante el Alto Imperio”, *Habis* 32, Madrid, pp. 271-296.

JIMÉNEZ PUERTAS, M. (2002), *El poblamiento del territorio de Loja en la Edad Media*, Granada.

--- (2007), “Cerámica tardoantigua y emiral de la Vega de Granada: Cerro del Molino del Tercio (Salar)”, en MALPICA CUELLO, A. y CARVAJAL LÓPEZ, J. C. (eds.), *Estudios de Cerámica Tardorromana y Altomedieval*, Granada, pp. 163-219.

MAIER ALLENDE, J. (2007), “Aureliano Fernández Guerra, Giovanni Battista de Rossi y la Arqueología Paleocristiana en la segunda mitad del s. XIX” en BELTRÁN FORTES, J., CACCIOTTI, B., (coord.) *Arqueología, coleccionismo y antigüedad: España e Italia en el s. XIX*, Palma, pp. 299-350.

MARÍN DÍAZ, N. *et alii* (1994), “Excavaciones arqueológicas en el Llano de Plines (Loja, Granada)”, *Anuario Arqueológico de Andalucía*, 1989, II, Junta de Andalucía, Sevilla, pp. 212-219.

MOLINA FAJARDO, F. *et alii* (1980), “Cerro del Cortijo del Molino del Tercio. Moraleda de Zafayona (Granada)”, *Noticario Arqueológico Hispánico* X, Madrid,

Flor. II., 22 (2011), pp. 33-69.

pp. 219-306.

MOLINA, F. y ROLDÁN J.M. (1983), *Historia de Granada I. De las primeras culturas al Islam*, Granada.

MONTERO CORPAS, J. (2007), *La iglesia de Santa Ana de Salar: Apuntes históricos*, Granada.

MORALES RODRÍGUEZ, E. (2000), *Los municipios Flavios de la Bética*, Tesis Doctoral, Universidad de Granada, Granada.

PADILLA ARROBA, A. y ÁVILA MORALES, R., (1993-1994), “Hallazgos numismáticos de época romana en Huétor Tájar (Granada)”, *Florentia Iliberritana, Revista de estudios de la antigüedad clásica*, nº 4-5, Granada, pp.365-387.

PACHÓN ROMERO, J.A. (2008), “Más allá de Iliberri. Ibéricos en las depresiones orientales granadinas”, en ADROHER AUROUX, A., y BLÁNQUEZ PÉREZ, J. (eds.) *I Congreso Internacional de Arqueología Bastetana*, Serie Varia 9, Madrid, pp. 247-267.

PACHÓN ROMERO, J.A., CARRASCO RUS J. y GÁMIZ JIMÉNEZ, J. (1983), “Sobre cuestiones de Protohistoria. Algunos hallazgos de Loja” *Cuadernos de Prehistoria de la Universidad de Granada* 8, Granada, pp. 325-342.

PASTOR MUÑOZ, M. (2002), *Corpus de Inscripciones Latinas de Andalucía. Volumen IV: Granada*, Sevilla.

--- (2005), “La provincia de Granada en época romana. Indigenismo y romanización”, *Revista del Centro de Estudios históricos de Granada y su reino*, nº17, Segunda Época, Granada, pp. 69-138.

PELLICER CATALÁN, M. (1964), “Actividades de la Delegación de zona de la provincia de Granada durante los años 1957-1962”, *Noticiero Arqueológico hispánico*, VI, Madrid, pp. 304-351.

PEÑA CERVANTES, Y. (2005-2006), “Producción de vino y aceite en los asentamientos rurales de Hispania durante la Antigüedad Tardía (s. IV-VII d. C.)”, *Cuadernos de Prehistoria y Arqueología de la Universidad Autónoma de Madrid*, 31-32, Madrid, pp. 103-116.

PÉREZ CRUZ, M. A. (1998), “La dépression de Grenade (Espagne) á l'époque ancienne”, *Dialogues d'Histoire Ancienne* 24/1, Lyon, pp. 75-100.

PUERTA, C. y STYLOW, A. (1985), “Inscripciones romanas del sureste de la provincia de Córdoba”, *Gerión* 3, Madrid, pp. 317-346.

QUESADA SANZ, F. (2008), “Entre bastetanos y turdetanos: arqueología ibérica en una zona de fronteras”, en ADROHER AUROUX, A. y BLÁNQUEZ PÉREZ, J. (eds.) *I Congreso Internacional de Arqueología Bastetana*, Serie Varia 9, Madrid, pp. 147-177.

RAMOS LIZANA, M. (2003), “Los antecedentes de Medina Elvira. Poblamiento y territorio en la Vega de Granada durante la Antigüedad Tardía” en VÍLCHEZ VÍLCHEZ, C. (ed.), *Las lámparas de Medina Elvira*, Granada, pp. 14-47.

Flor. II., 22 (2011), pp. 33-69.



RAMOS LIZANA, M., TORO MOYANO, I., y PEREZ TORRES, C., ALMOHALLA GALLEGO, M., “Necrópolis altomedievales en Zafarraya (Granada)”, *Revista de Arqueología* 78, Madrid, 1987, pp. 50-58.

RODRÍGUEZ NEILA, J. F. y SANTERO SANTURINO, J.M. (1982), “*Hospitium* y patronatos sobre una tabla de bronce de Cañete de las Torres (Córdoba)”, *Habis* 13, pp. 105-163.

ROMÁN PUNZÓN, J. M. (2004), *El mundo funerario rural en la provincia de Granada durante la Antigüedad Tardía*, Granada.

--- (2005), *Contribución al estudio del poblamiento de época clásica en la Vega oriental de Granada. El yacimiento del Cerro de la Mora (Moraleta de Zafayona, Granada)*, Tesis Doctoral, Granada.

--- (2009), “Un asentamiento rural de época romana en la vega de Granada: el Cerro de la Mora (Moraleta de Zafayona, Granada)”, *Anales de Arqueología Cordobesa* 20, Universidad de Córdoba, Córdoba, pp. 231-256.

ROMERO MARTÍN, M y ROSA BERBEL, J. (1986), “Informe sobre prospección arqueológica superficial: Zagra (Granada)”, *Anuario Arqueológico de Andalucía*, II, Junta de Andalucía, Sevilla, pp. 126-128.

DEL ROSAL PAULI, R. y DERQUI DEL ROSAL, F. (1989), *Noticias históricas de la ciudad de Loja. Desde sus orígenes hasta el año 1600*, Tomo II, Granada.

ROMERO, M. (1987): “El Gallumbar: una villa romana dedicada a la producción de aceite”, *Anuario Arqueológico de Andalucía*, III, Junta de Andalucía, Sevilla, pp. 500-508.

RUIZ JIMÉNEZ, A. (2008), *Informe preliminar de la Intervención Arqueológica Puntual en el yacimiento “El Manzanil”, Loja (Granada)*, Granada. (Sin publicar).

SALVADOR VENTURA, F. (1990), *Hispania Meridional entre Roma y el Islam. Economía y Sociedad*, Granada.

SALVATIERRA CUENCA, V., GARCÍA, J.A., y JABALOY, M<sup>a</sup>.E. (1987), “Necrópolis medievales II: Hallazgos sueltos en la provincia de Granada”, *Cuadernos de Estudios Medievales XIV-XV*, pp. 211-224.

SÁNCHEZ MARTÍNEZ, J.A., y CASTELLANO GÁMEZ, M. (1990), “Excavación arqueológica de urgencia en el solar del “Huerto de Megías”, Avenida de la Constitución s/n (Algarinejo, Granada)”, *Anuario Arqueológico de Andalucía*, III, Junta de Andalucía, Sevilla, pp. 162-166.

--- (1991), “Excavación arqueológica de urgencia en el solar de la casa de Las Vinuesas, Loja (Granada)”, *Anuario Arqueológico de Andalucía* 1990, III, Junta de Andalucía, Sevilla, pp. 149-155.

--- (1991), “Intervención arqueológica de urgencia en el Huerto de Chismes (muralla norte de la Alcazaba de Loja)”, *Anuario Arqueológico de Andalucía* III, Junta de Andalucía, Cádiz, pp. 199-202.

SÁNCHEZ MARTÍNEZ, J.A., CASTELLANO GÁMEZ, M. y BUENDÍA

Flor. II., 22 (2011), pp. 33-69.

- MORENO, A.F. (1994), *El barrio de la Alcazaba de Loja. Historia de una ciudad*, Granada.
- (1995), “Excavación arqueológica de urgencia en el callejón de la Mora, c/ Moraima, Barrio de la Alcazaba de Loja (Granada)”, *Anuario Arqueológico de Andalucía III*, Junta de Andalucía, Sevilla, pp. 344-349.
- SIMONET, F.J. (1860), *Descripción del reino de Granada bajo la dominación de los naseritas sacada de los autores árabes y seguida del texto inédito de Mohammed Ebn Aljathib*, Madrid (ed. Facsímil, Granada, 2005).
- VAQUERIZO GIL, D. (1987), “Aproximación a la arqueología en la Subbética Cordobesa”, *Revista de Arqueología* 77, Madrid, pp. 10-19.
- VAQUERIZO GIL, D., QUESADA SANZ, F., y MURILLO REDONDO, J.F. (2001), *Protohistoria y romanización en la Subbética cordobesa. Una aproximación al desarrollo de la cultura ibérica en el sur de la actual provincia de Córdoba*, Córdoba.
- VIVES, J. (1942), *Inscripciones cristianas de la España romana y visigoda*, Barcelona.

Fig. 1.- Poblamiento durante el Ibérico Final (s. III a. C.-I d. C.)

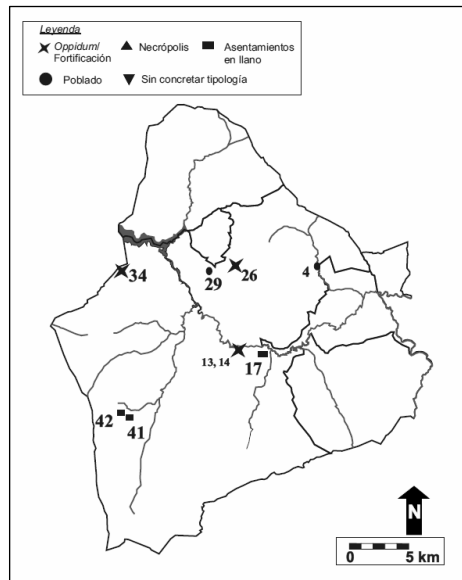


Fig. 2.- Poblamiento durante el 218 a. C.-1ª mitad S. III d. C.

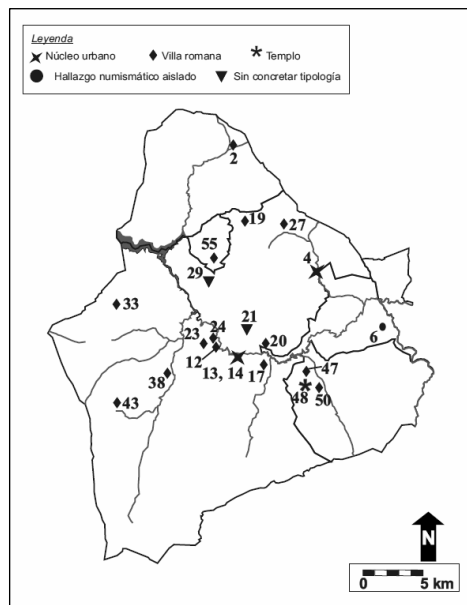


Fig. 3.- Poblamiento durante la 2ª mitad S. III d. C.-s. IV d. C.

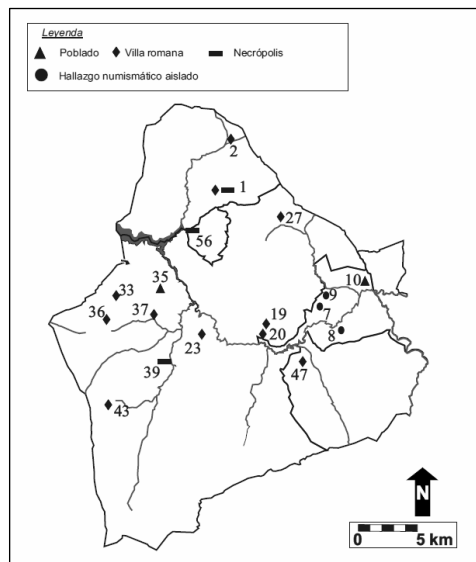


Fig. 4.- Poblamiento durante los ss. V-VII d. C.

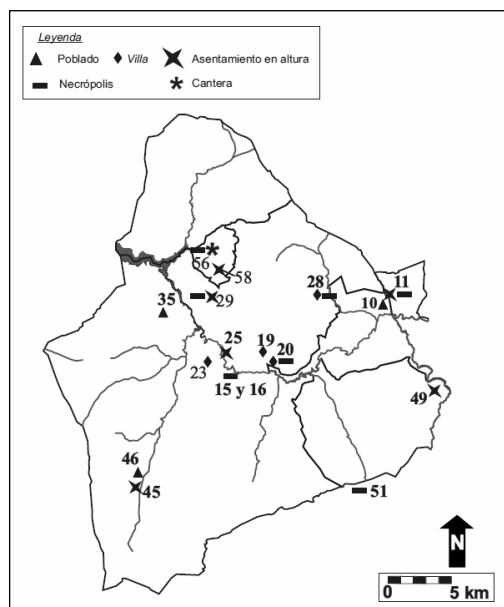


Fig. 5.- Yacimientos de cronología no concretada

