

ENTERRAMIENTO EN CISTA HALLADO EN GADOR Y POBLAMIENTO ARGARICO EN EL VALLE DEL ANDARAX (ALMERIA)

ANGEL PEREZ CASAS y CELSA PAOLETTI

La configuración geográfica del Valle de Andarax y su situación lo hacen una vía de penetración indiscutible y paso obligado de diversas culturas. Situado dentro de las Béticas, se ubica en el extremo sudoriental de la Península, donde aparece enmarcado por varias unidades morfológicas: Sierra Nevada, Sierra de los Filabres, Sierra Alhamilla y Sierra de Gádor. Está formado por terrenos triásicos, neógenos y cuaternarios, existiendo materiales paleozoicos en Sierra Alhamilla, aunque las dolomías constituyen la masa fundamental en la Sierra de Gádor. Los sedimentos del Vindoboniense inferior están representados por las margas arcillosas, quedando las márgenes del Andarax formadas por margas arenosas, materiales del Vindoboniense superior, que sigue el valle del río¹. Se puede decir que arranca de la vertiente meridional de Sierra Nevada y recorre parte del sinclinal de la Alpujarra y tras la confluencia con la Rambla de Tabernas se dirige hacia el mar Mediterráneo. A lo largo de su recorrido se le conectan una serie de ramblas muy características que sirven de camino en época de sequía y de desagüe temporal de las rápidas y fuertes precipitaciones².

La condición de paso del Andarax y la fertilidad de algunas de sus zonas hizo que contara, posiblemente, desde muy temprano con establecimientos humanos; sin embargo, debido a que hasta ahora todas las investigaciones arqueológicas se habían centrado, tras los trabajos de Siret³, en la cuenca del Almanzora, el Valle del Andarax era casi desconocido salvo "Los Millares"⁴. Una serie de nuevos hallazgos, fruto más de la casualidad que de una programación seria, hoy nos permiten hablar de indicios de poblamiento argárico en algunas zonas de este valle así como de su condición de vía de comunicación hacia el área granadina⁵.

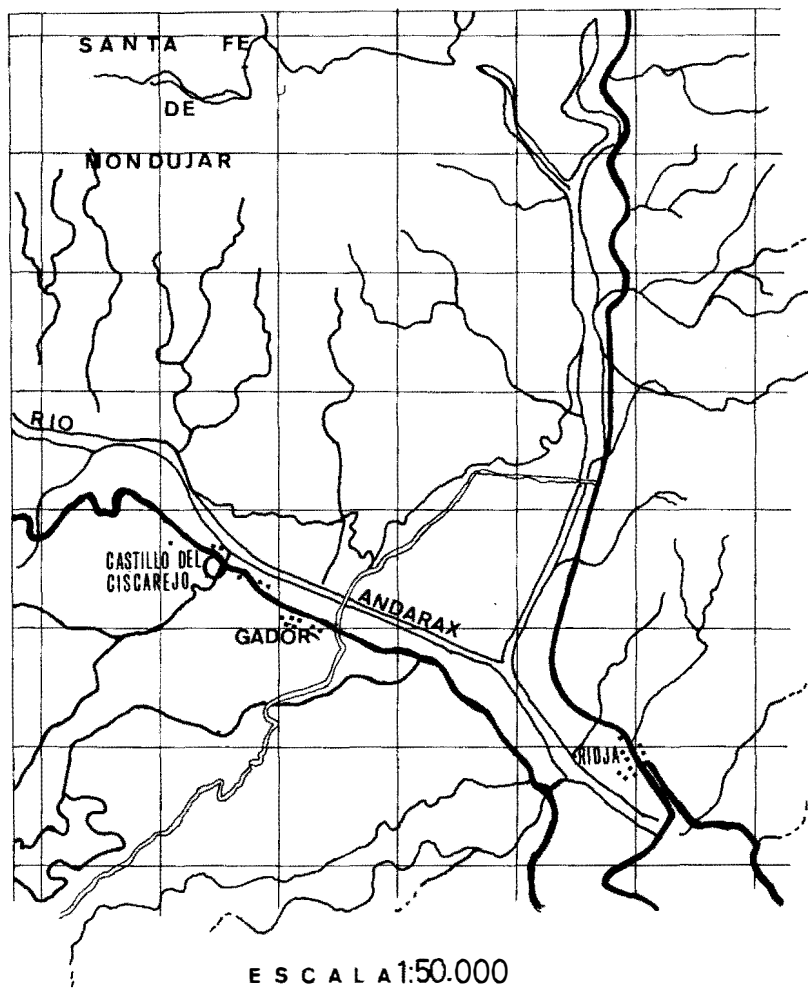


Fig. 1. Lugar de aparición de la cista en la finca del Ciscarejo (Gádor, Almería).

En 1974, al hacernos cargo de la dirección del Museo de Almería, llamó nuestra atención una cista que había en la sala y que representaba dos mortajas en sus lados menores. Las indagaciones nos llevaron a la zona baja de la ladera del Castillejo, en la finca del Ciscarejo, propiedad de D. Antonio Guerrero García y que se halla a unos 23 m. del cauce de la rambla del mismo nombre y a unos 300 m. de la carretera Nacional nº 324 Almería-Córdoba por Jaén, km. 317, Hm. 7, Dm. 5 (Fig. 1), donde todavía se conservaba intacta la oquedad en la que había estado la cista. La cavidad presentaba un fondo aplanado en el que había varias piedras irregulares de gran tamaño. De igual modo a uno de los lados de la misma, aparecían piedras que posiblemente formaban un sistema de contrafuerte exterior.

La primera noticia del hallazgo se debe al Juez de Gádor, quien el 26 de Noviembre de 1971 notificaba al Museo acerca de las excavaciones efectuadas por unos menores de la localidad en la denominada Rambla del Ciscarejo, quienes encontraron restos óseos dentro de una cista, que fueron depositados en la Escuela Hogar del Frente de Juventudes en espera de su posterior traslado⁶.

DESCRIPCIÓN DE LA CISTA

La cista de 0,98 m. por 0,63 m. y por 0,585 m., presentaba un revestimiento de mampostería en sus cuatro paredes, siendo su orientación N-S.

Para su descripción hemos denominado con las letras A, B, C, D, E y F, a las lajas que la forman. La laja A, casi cuadrada, tiene un grosor variable de 0,37 m. en el lado izquierdo, donde está completa. El lado superior de dicha laja tiene una longitud de 0,519 m. y el inferior 0,525 m.; los lados laterales de la laja A, miden 0,58 m. En el lado superior presenta un rebaje central de 0,031 m. de alto y 0,072 m. de ancho (Fig. 2, A). La laja B, de igual forma que la anterior, tiene un grosor de 0,013 m.; el lado superior tiene una longitud de 0,51 m. y el lado inferior 0,525 m.; sus lados laterales miden 0,585 m. Presenta también un rebaje en el lado superior, equidistante 0,212 m. del ángulo izquierdo y 0,253 m. del derecho. Dicho rebaje mide 0,035 m. de longitud y 0,047 m. de anchura (Fig. 2, B). La laja C, más irregular, tiene un grosor máximo de 0,055 m. y mínimo de 0,036 m. El lado superior mide 1,370 m. y el inferior 1,105 m. El ancho de esta laja es de 0,585 m. (Fig. 2, C). La laja D, de igual forma que la anterior tiene un grosor máximo de 0,044 m. y mínimo de 0,034 m. Su longitud en el lado superior es de 0,91 m. y 1,150 m. en el inferior. El ancho de esta laja es de 0,585 m. (Fig. 2, D). La laja E, que forma la base, es irregular y presenta un grosor máximo de 0,070 m. siendo sus medidas 1,340 m. de longitud máxima por 0,870 m. de ancho (Fig. 2, E). La laja F, cubierta de la cista, está fragmentada e incompleta. Su grosor máximo es de 0,05 m. y tiene una longitud de 1,55 m. por 0,85 de ancho (Fig. 2, F).

En el interior de la cista aparecieron restos de huesos humanos inhumados, pertenecientes al período de la Cultura del Argar. El estado de estos restos, pésimo en cuanto a su conservación, se remitieron en su día al Laboratorio Interfacultativo de Antropología, Instituto "F. Olóriz" de la Facultad de Medicina de Granada para su estudio. Tras un primer análisis parece tratarse de dos individuos, uno masculino de edad adulta y otro de sexo femenino, tal y como ha confirmado el estudio que se adjunta⁷.

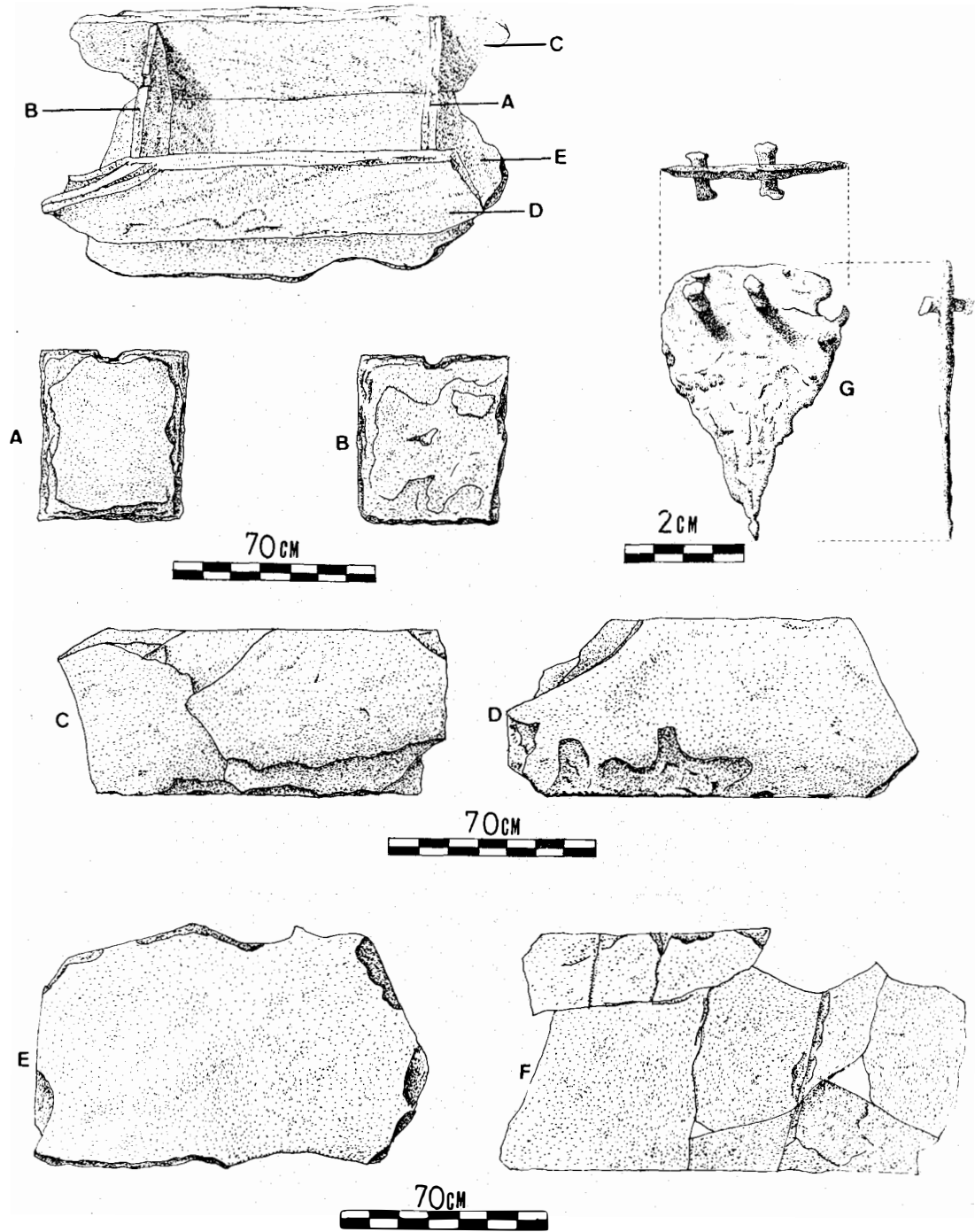


Fig. 2. Lajas que forman la cista de Gádor (Almería).

Del ajuar hallado nos ha llegado un puñal con las características siguientes: puñal de cobre incompleto, de hoja triangular y base ligeramente curvada, tiene alojamiento para tres clavos, de los que conserva dos. Sus dimensiones son: 0,045 m. de largo conservado, con un ancho máximo de 0,032 m.; el grueso de la base es de 0,002 m. y el de la punta 0,001 m. (Fig. 2, G). Tenemos también noticias de que junto con el puñal aparecieron fragmentos de cerámica, que por la descripción que nos han facilitado, posiblemente, se trate de restos de una tulipa.

Por todo lo expuesto anteriormente y la tipología del puñal creemos que la cista puede encajar dentro de la etapa del Argar "A"⁸, sin que podamos encontrar una explicación a la utilidad o función de los rebajes de sus lados menores, siendo aventurada cualquier hipótesis.

Este hallazgo de Gádor, de inhumación doble, aunque no es por sí mismo nada espectacular, sin embargo es un dato a contabilizar dentro de los escasos descubrimientos del Valle del Andarax o de las características ramblas que lo jalonan, donde han ido apareciendo de forma dispersa noticias de restos argáricos.

Indicios de poblamiento argárico aparecen en la fase más antigua de la estratigrafía general del poblado del "Peñón de la Reina", Alboloduy, Almería, con material típico como tulipas de carena media, tirando a alta y brazaletes de arquero. Sin embargo no hay enterramientos, sólo ha aparecido una cista, pegada a la muralla, que contenía restos de cerámica a mano y un molar⁹.

En Doña María ha aparecido también una necrópolis que quedó destrozada al nivelar los tractores la zona de "La Ventanilla", antigua propiedad de Don Juan Villegas Salmerón y actualmente de Obras Públicas, a la izquierda del km. 276 de la Carretera Nacional 324, Almería-Córdoba por Jaén, y cuyas lajas sirven de muro de contención. Tenemos noticias de que salieron numerosos objetos de cerámica que se destrozaron, conservándose únicamente, gracias a la feliz intervención de D. Marcos Rubio de Busto, el material que aquí presentamos¹⁰.

- Cuenco casi esférico de boca cerrada y fondo curvo, de superficie bruñida muy deteriorada y color parduzco con algunos sectores negros. Presenta dos perforaciones enfrentadas a 3 cm. del borde (Fig. 3, 1).

- Vasija incompleta de carena muy baja, bien marcada y fondo casi plano. Le falta parte del borde y fondo. La superficie, bruñida externa e internamente, es de color castaño rojizo hasta la carena, con algunas pequeñas manchas de manganeso y el resto, incluido el fondo, de color negro (Fig. 3, 2).

- Copa profunda de cuenco incompleto con borde vuelto hacia el interior y corto vástago que se une a una pequeña peana, también incompleta, que conserva una perforación. La superficie es bruñida de color gris pardo con algunos sectores negros (Fig. 3, 3).

Igualmente han aparecido cistas en Ablá y Escúllar. En Ablá dos: una en el cortijo de D. Juan Bueso, en el Pago de la Junta, km. 269, Hm. 9 de la Nacional 324, a la derecha de la carretera, dirección Almería-Córdoba, que contenía restos humanos y como ajuar

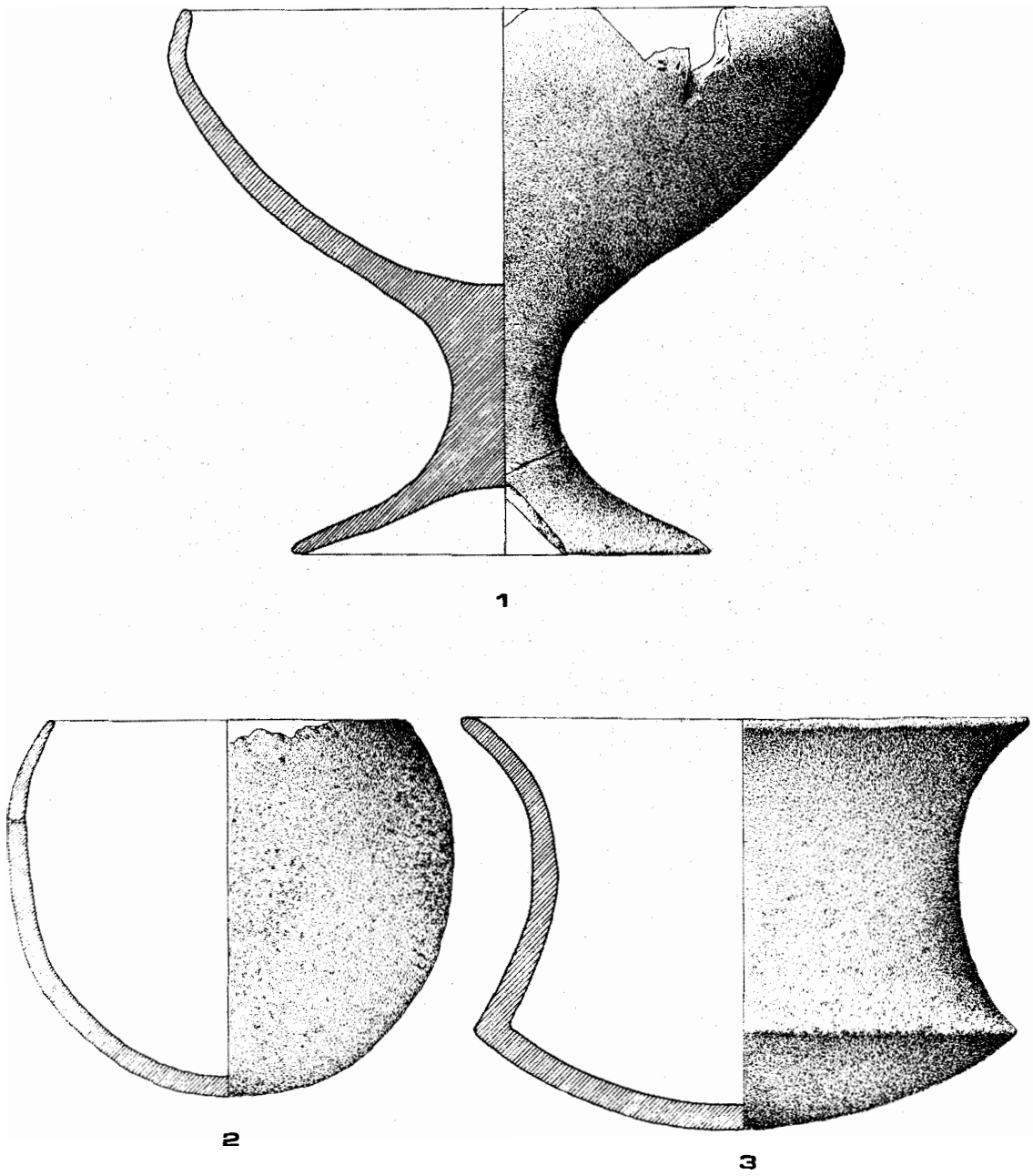


Fig. 3. Material procedente de la necrópolis de "La Ventanilla" (Doña María, Almería).

ENTERRAMIENTO EN CISTA HALLADO EN GADOR

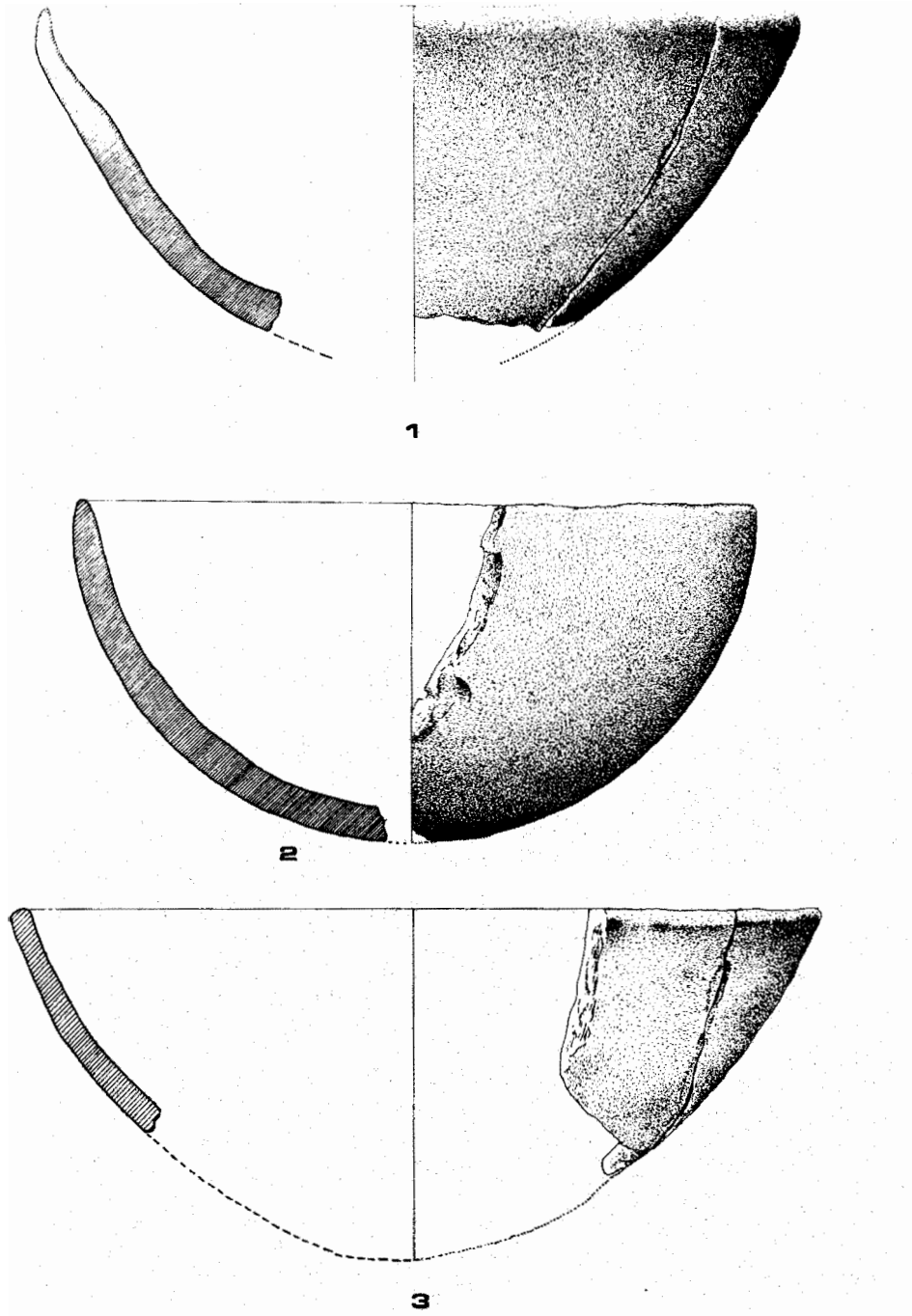


Fig. 4. Material procedente del Cérro de Niele (Canjáyar, Almería).

presentaba una tulipa¹¹; el otro enterramiento se halló en un secano, propiedad de D. José Gomiz Ubeda, a 1,5 km. de Abla y a unos 10 m. de la entrada de la carretera de Ohanes¹².

Y en Escúllar tenemos noticias de tres cistas de enterramiento individual con restos óseos incinerados y de las que se obtuvo un puñal y una alabarda¹³.

Para completar esta relación nos parece oportuno dar a conocer varios materiales inéditos ingresados en el Museo provincial de Almería, y hacer ciertas precisiones sobre otros ya publicados.

En 1953, en el Noticiario Arqueológico, se publicaban materiales y datos de diversos yacimientos de la zona de "La Huelga", Almería, entre los que se incluían el "Cerro de Nieves"¹⁴ y "Cueva Bajica"¹⁵. Sin embargo estos lugares, afectados con materiales argáricos, hay que ubicarlos en la zona de Canjáyar, Valle del Andarax, Coordenadas 0º, 55', 50" de longitud O. y 37º, 1', 10" de latitud N.¹⁶.

En cuanto a los materiales hallados por D. Ramon Algarra en el Cerro de Nieves y exterior de la Cueva de Nieves, solo se publicaron tres vasijas y un asa, quedando inédito la mayor parte del material. Por otro lado, dos de estas tres vasijas no responden a la realidad en cuanto a su forma. Por ello las incluimos con el resto del material inédito que se conserva en el Museo de Almería:

- Fragmento de cuenco de una copa de borde vuelto hacia el interior y superficie de color gris-parduzco, con concrecciones que le han hecho perder el bruñido exterior conservando restos del mismo en el interior (Fig. 4, 1).
- Fragmento de cuenco semiesférico de superficie bruñida y color gris-parduzco en el que afloran partículas de esquisto, cuarzo y mica (Fig. 4, 2).
- Fragmento de cuenco semiesférico de superficie bruñida, de color gris-parduzco con zonas oscuras, en las que afloran partículas de esquisto, cuarzo y mica (Fig. 4, 3).
- Fragmento de cuenco semiesférico de superficie espatulada de color rojizo, en la que afloran pequeñas partículas de mica (Fig. 5, 1).
- Fragmento de gran vasija de paredes rectas y gruesas y borde abierto con incisiones. Presenta la superficie espatulada y bruñida de color rojizo (Fig. 5, 2).
- Fragmento de vasija de carena alta y borde exvasado con superficie bruñida de color gris-parduzco y tonos rojizos en algunas zonas (Fig. 5, 3).
- Fragmento de vasija de carena media-alta bien marcada, presenta una superficie bruñida de color parduzco (Fig. 6, 1).
- Fragmento de tulipa de carena baja con una superficie bruñida de color gris-parduzco en la que afloran partículas de mica y cuarzo (Fig. 6, 2).
- Fragmento de vasija tulipiforme de carena baja, presenta una superficie bruñida de color gris-parduzco en la que afloran partículas de mica (Fig. 6, 3).

ENTERRAMIENTO EN CISTA HALLADO EN GADOR

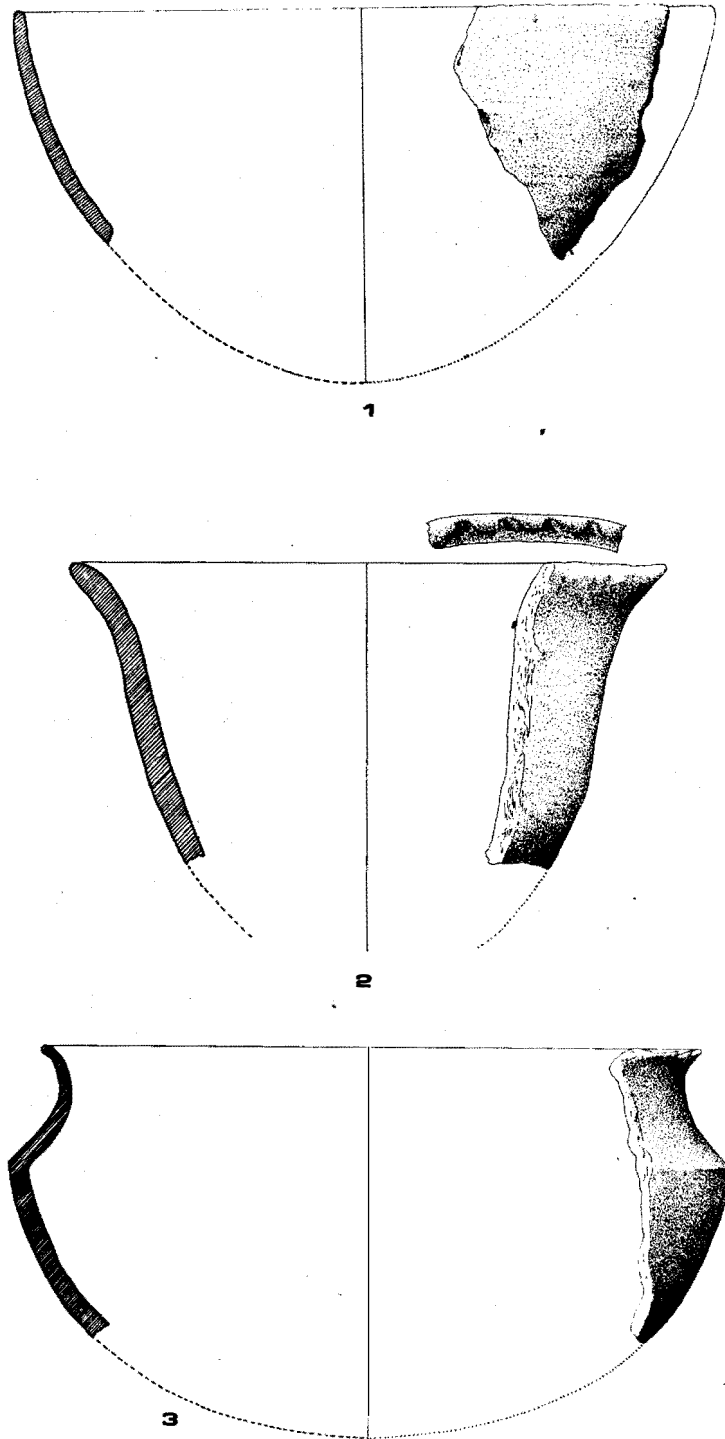


Fig. 5. Material procedente del Cerro de Nieves (Canjáyar, Almería).

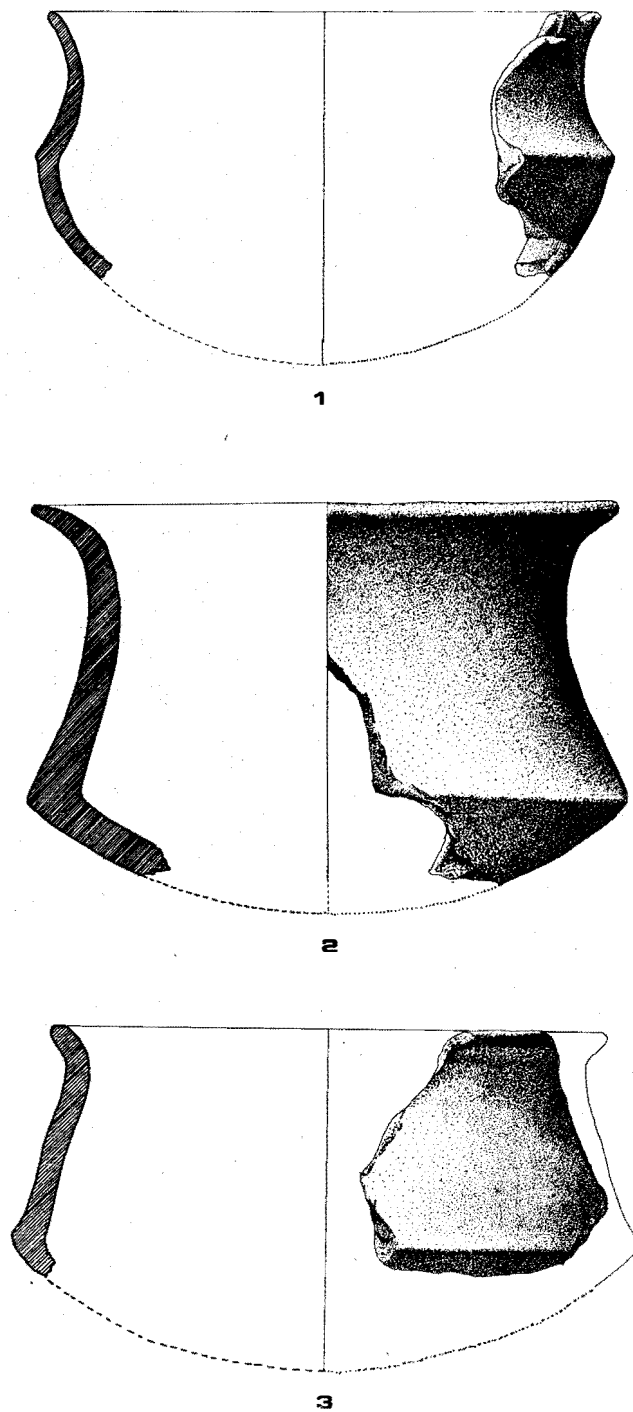


Fig. 6. Material procedente del Cerro de Nieves (Canjáyar, Almería).

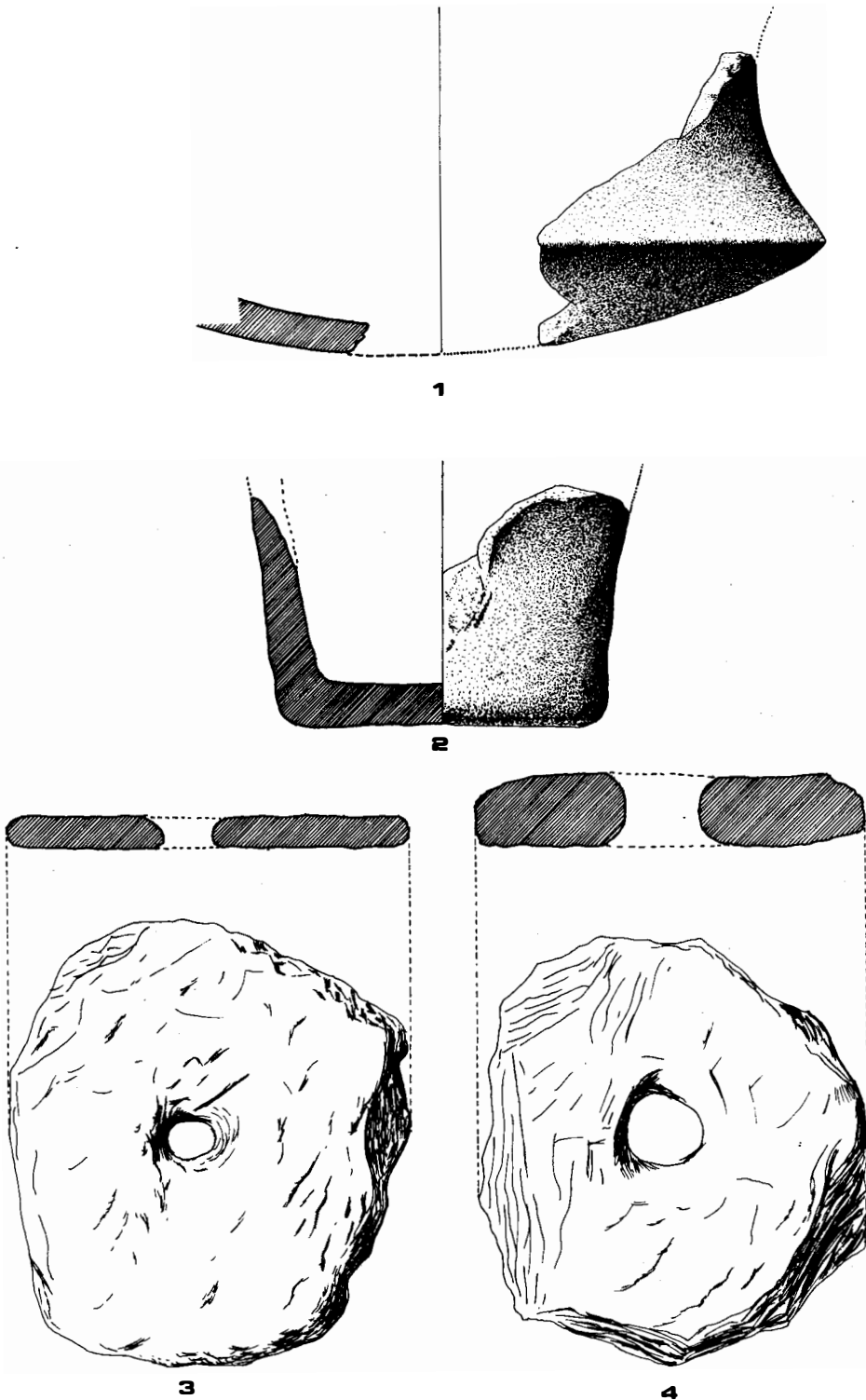


Fig. 7. Material procedente del Cerro de Nieles (Canjáyar, Almería).

- Fragmento de tulipa de carena baja bien marcada con fondo casi plano, y superficie muy erosionada de color parduzco (Fig. 7, 1).
- Fragmento de crisol de paredes altas y gruesas y fondo plano. Presenta una superficie bruñida de color gris-parduzco (Fig. 7, 2).
- Fragmento de pizarra horadado y forma circular (Fig. 7, 3).
- Fragmento de pizarra horadado y forma circular (Fig. 7, 4).

A la derecha de la "Cueva de Nieves", en el extremo Sur del cerro y a unos doscientos metros, aproximadamente, de ella, se encuentra el "Tajo de la Alberca", en el que don Ramón Algarra halló indicios de muros de un posible poblado. Igualmente encontró varios fragmentos de cerámica y una punta de sílex de forma de laurel con retoque bifacial delante de una pequeña cueva, orientada al Sur y separada de las anteriores estructuras por una majada de labor¹⁷. En este mismo contrafuerte, y a una distancia de dos km. de la referida "Cueva de Nieves", se encuentra "Cueva Bajica"¹⁸. La entrada la tiene en una ladera rocosa de fácil acceso que forma un basto anchurón con el techo muy bajo que le da nombre. Desde esta primera cámara, por medio de un escalón de metro y medio, se desciende a otra de techo algo más elevado. Junto a esta segunda cámara existe una más pequeña y de menor altura en la que, según Ramón Algarra, había una sepultura profanada, con estos materiales esparcidos alrededor¹⁹:

- Pequeño cuenco incompleto de forma irregular, con paredes casi rectas y gruesas, de color rojizo y superficie grosera en la que afloran partículas de mica y cuarzo (Fig. 8, 1).
- Pequeño cuenco semiesférico de paredes gruesas y superficie grosera, de color gris claro en la que afloran partículas de esquisto, mica y cuarzo (Fig. 8, 2).
- Pequeño cuenco incompleto semiesférico de paredes gruesas y superficie bruñida, de color gris-parduzco, en la que afloran partículas de mica y cuarzo (Fig. 8, 3).
- Cuenco incompleto semiesférico. Le falta gran parte del borde y el fondo. La superficie es rugosa de color parduzco, en la que afloran partículas de mica, esquisto y cuarzo (Fig. 8, 4).
- Cuenco incompleto semiesférico. Le falta parte del borde y fondo. La superficie es rugosa de color gris-parduzco (Fig. 8, 5).
- Pequeño cuenco incompleto de forma parabólica. Le falta gran parte del borde. La superficie es bruñida de color gris oscuro en algunos sectores y rojizo en otros, en la que afloran partículas de mica, esquisto y cuarzo (Fig. 8, 6).
- Cuenco incompleto, de forma de casquete esférico con tendencia parabólica y fondo ligeramente redondeado, de superficie alisada de color gris oscuro con tonos rojizos en un sector, en la que afloran partículas de cuarzo y mica (Fig. 8, 7).
- Cuenco incompleto semiesférico con tendencia parabólica, de superficie bruñida, algo

ENTERRAMIENTO EN CISTA HALLADO EN GADOR

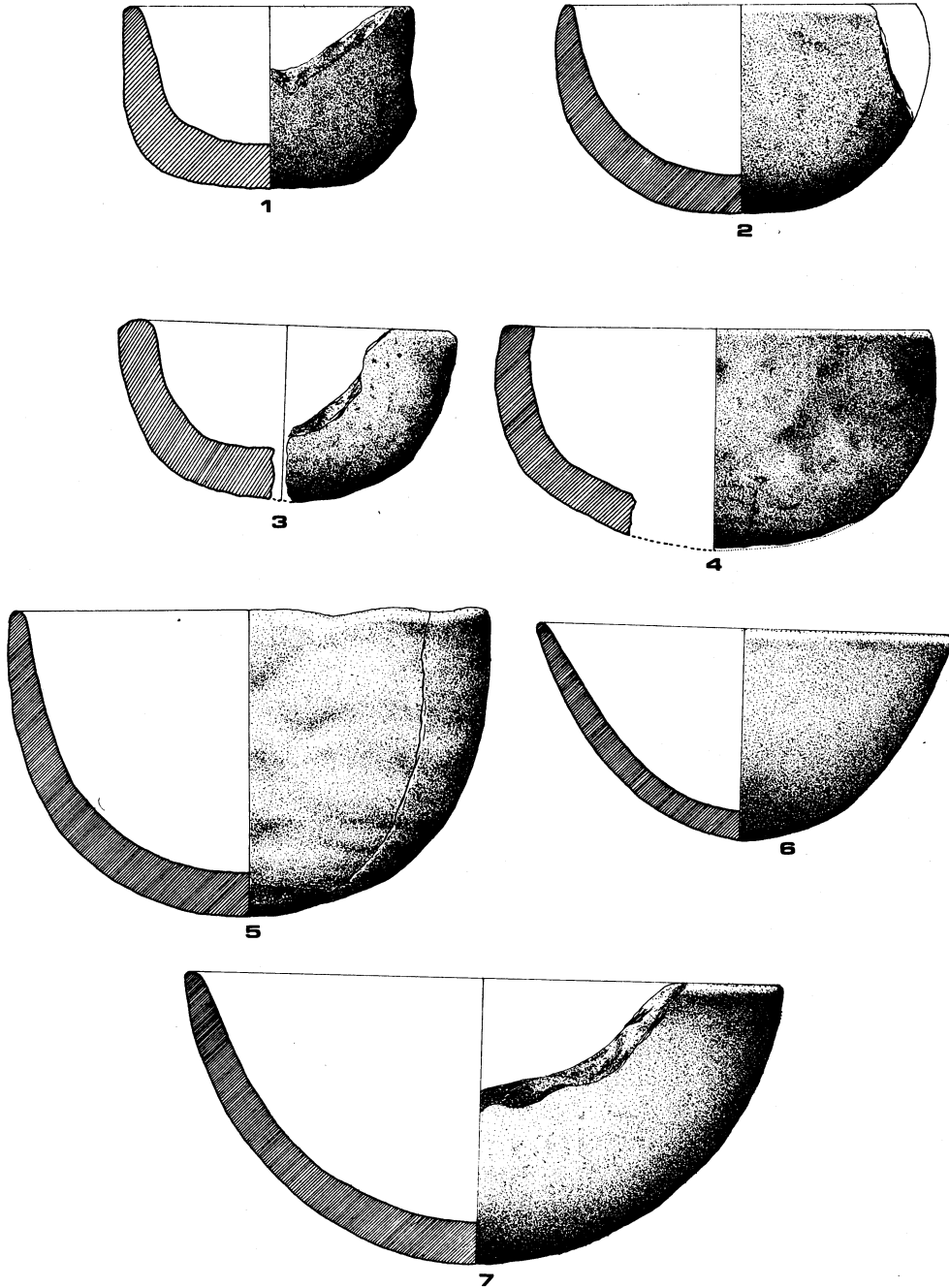


Fig. 8. Materiales procedentes de "Cueva Bajica" (Canjáyar, Almería).

escamosa, de color gris parduzco con sectores más oscuros, en la que afloran partículas de esquistos y cuarzo (Fig. 9, 1).

- Cuenco incompleto semiesférico de tendencia parabólica y superficie espatulada y ligeramente bruñida, de color gris-parduzco con sectores más oscuros, en la que afloran partículas de mica y cuarzo (Fig. 9, 2).

- Cuenco incompleto de forma de casquete esférico de paredes finas. La superficie es bruñida y algo escamosa, de color gris-parduzco en la que afloran partículas de cuarzo y mica (Fig. 9, 3).

- Pequeña orza incompleta con pie y cuerpo ligeramente globular que se va estrechando hacia la boca, de labio algo exvasado. En la parte que se conserva presentaba bajo el labio dos mamelones equidistantes del mismo. Su superficie es bruñida de color gris-parduzco (Fig. 10).

- Pequeña vasija de forma de tulipa, de carena baja medianamente marcada y cuerpo superior ligeramente cóncavo. Presenta una superficie rugosa de color gris en la que afloran partículas de esquistos, mica y cuarzo (Fig. 11, 1).

- Vasija incompleta de forma de tulipa, de carena baja y fondo casi plano. Sus paredes ligeramente cóncavas apuntan a una boca de diámetro igual o mayor que la carena. Presenta una superficie rugosa de color rojizo (Fig. 11, 2).

- Vasija incompleta tulipiforme, de carena bien marcada y cuerpo superior ligeramente cóncavo. La superficie es bruñida de color gris rojizo en un sector y gris parduzco en el resto (Fig. 11, 3).

- Vasija incompleta de carena baja y paredes ligeramente cóncavas, de borde engrosado y exvasado. Tiene la superficie bruñida de color gris-parduzco, con tonos rojizos en algunos sectores (Fig. 11, 4).

Otras zonas con claros indicios de poblamiento argárico las encontramos en el "Cerro del Rayo",²⁰ "Cerro de Enmedio"²¹, y "Cerro del Fuerte"²².

El acceso más fácil al "Cerro del Rayo" y "Cerro de Enmedio" lo tenemos por Pechina, por la llamada "Rambla de la Jarica". Atravesando la carretera de Pechina-Rioja se llega a los "Llanos de Benitez", donde está la nueva carretera que conduce a los Baños de Sierra Ahumilla. A unos trescientos metros antes de llegar a los Baños y a mano derecha están los referidos cerros.

Las muestras que presentamos aquí del "Cerro del Rayo" forman parte de un lote de material de la Edad del Bronce fruto de las salidas de campo realizadas por el equipo del Museo²³.

- Fragmento de cuenco de paredes finas, de superficie rugosa de color gris-parduzco (Fig. 12, 1).

ENTERRAMIENTO EN CISTA HALLADO EN GADOR

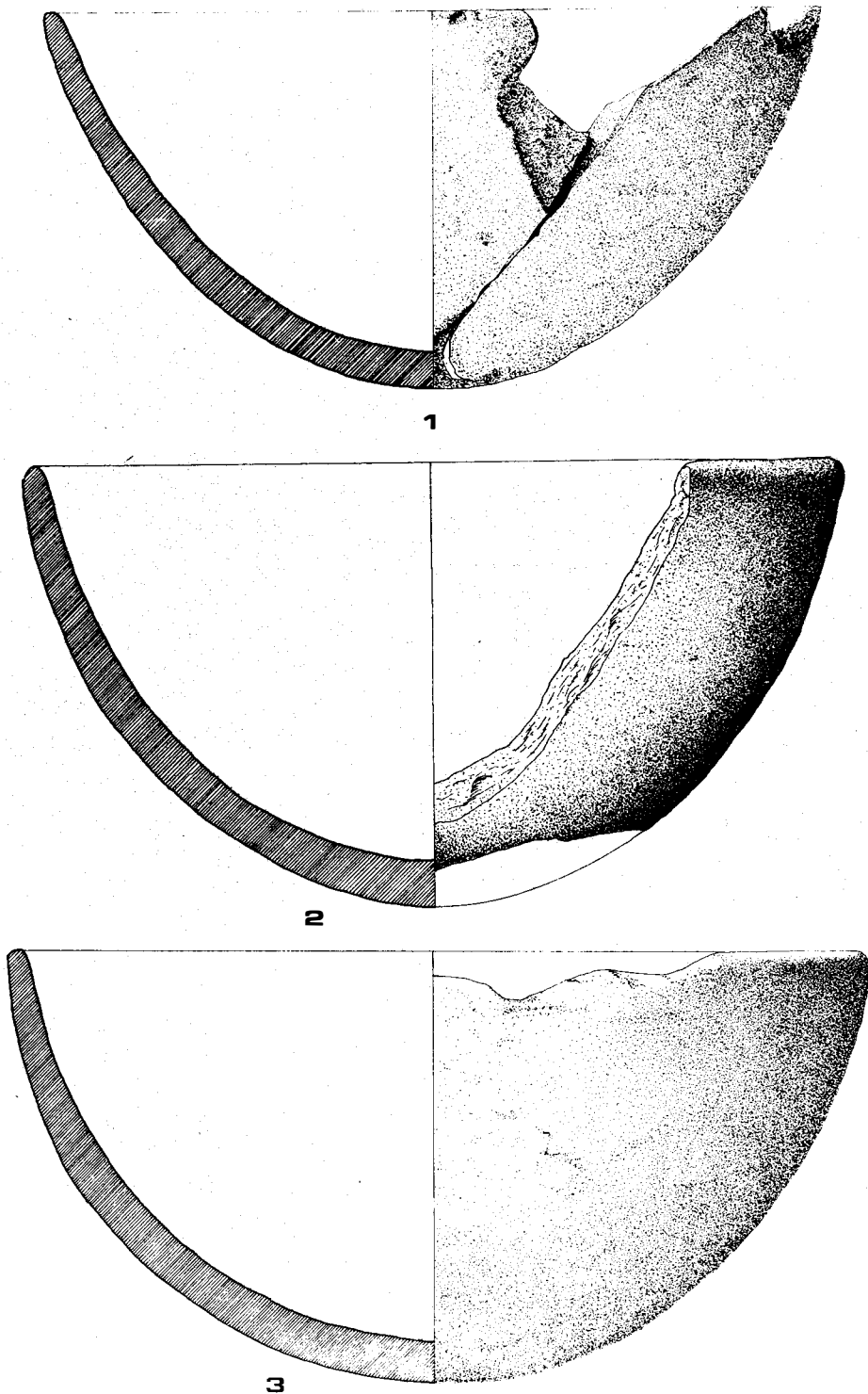


Fig. 9. Materiales procedentes de "Cueva Bajica" (Canjáyar, Almería).

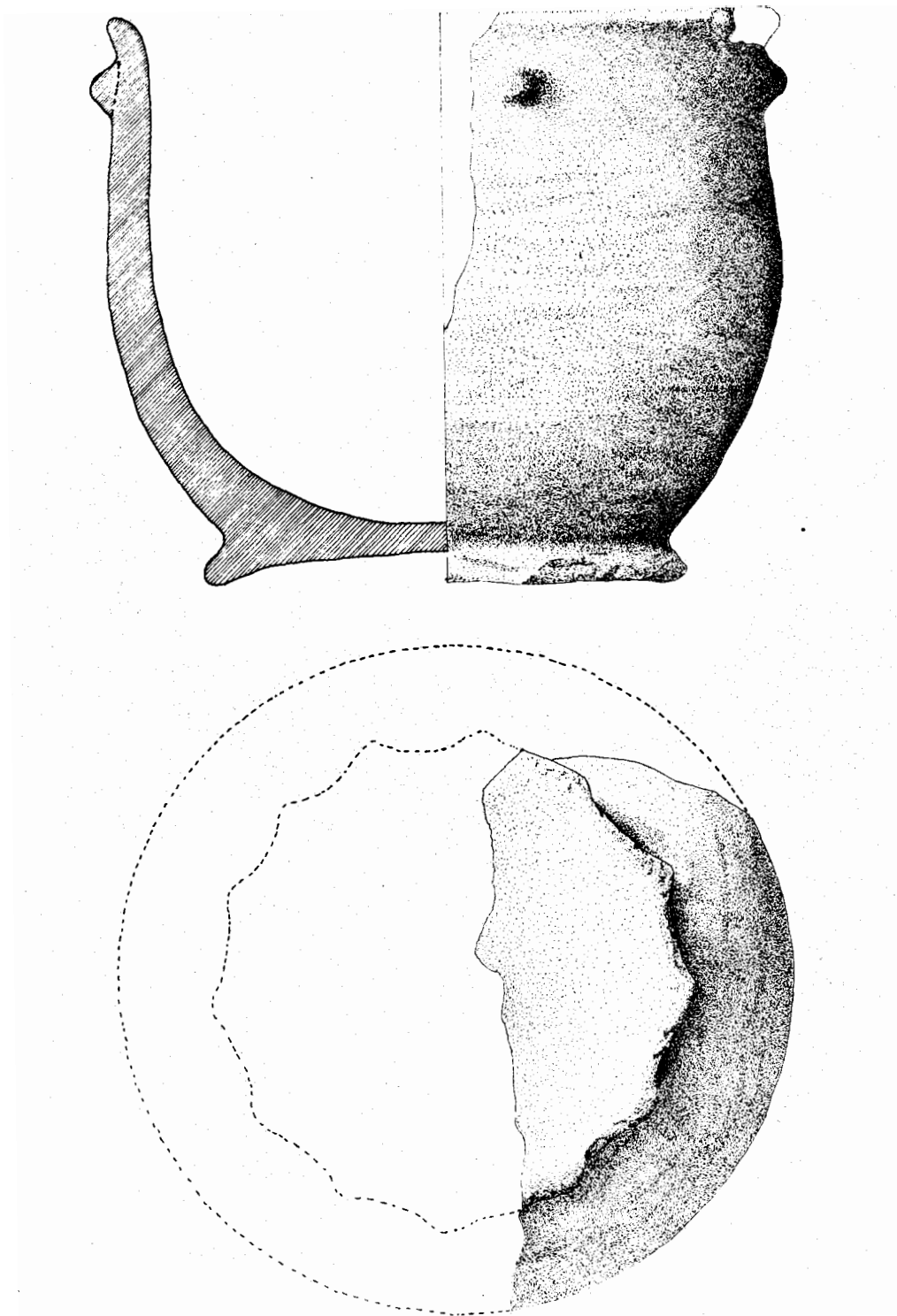


Fig. 10. Orza procedente de "Cueva Bajica" (Canjáyar, Almería).

ENTERRAMIENTO EN CISTA HALLADO EN GADOR

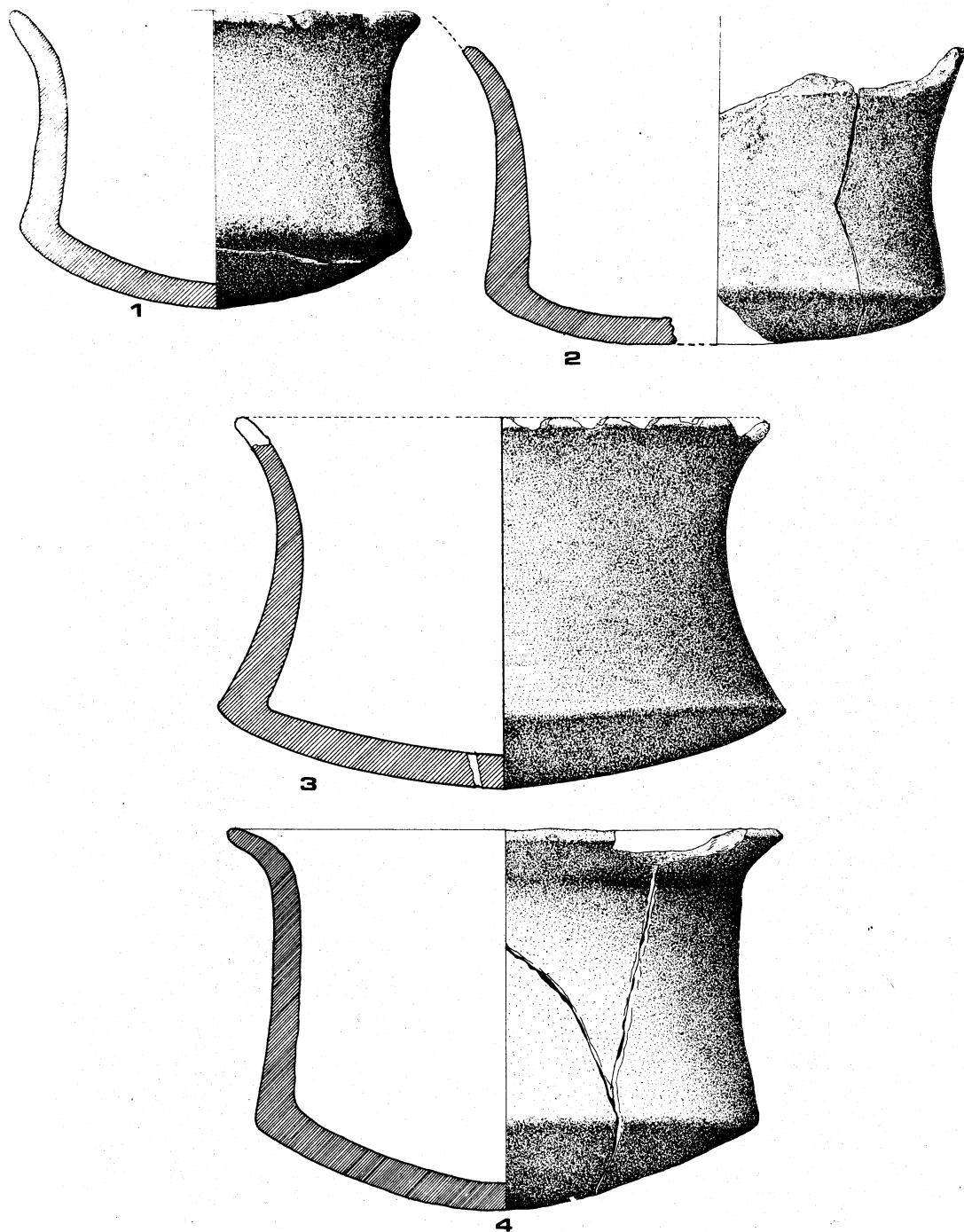


Fig. 11. Materiales procedentes de "Cueva Bajica" (Canjáyar, Almería).

- Fragmento de cuenco de paredes casi rectas, de superficie muy erosionada de color rojizo, en la que afloran partículas de mica y cuarzo. Presenta dos perforaciones bajo el borde (Fig. 12, 2).
- Fragmento de cuenco semiésferico de boca cerrada. De superficie rugosa de color gris parduzco (Fig. 12, 3).
- Pequeño fragmento de borde de cuenco de fondo casi plano, de superficie de color parduzco muy erosionada (Fig. 12, 4).
- Fragmento de cuenco de forma parabólica, de superficie espatulada y bruñida de color gris-parduzco, en la que afloran partículas de mica (Fig. 13, 1).
- Fragmento de pequeño cuenco semiesférico, de paredes ligeramente entrantes. Presenta una superficie muy erosionada de color gris-parduzco (Fig. 13, 2).
- Fragmento de borde de un cuenco semiesférico de boca cerrada. Presenta una superficie espatulada y bruñida de color rojizo, en la que afloran partículas de cuarzo y mica (Fig. 13, 3).
- Fragmento de borde de cuenco semiesférico, de boca cerrada. Presenta una superficie bruñida, de color parduzco en la que afloran algunas partículas de cuarzo y de mica (Fig. 13, 4).
- Fragmento de cuello de una vasija, de superficie muy espatulada, de color marron claro, en la que afloran algunas partículas de mica y cuarzo (Fig. 14, 1).
- Fragmento de cuello de una vasija, de superficie bruñida, de color gris-parduzco en la que afloran partículas de mica y esquistos (Fig. 14, 2).
- Fragmento de tulipa de carena baja bien marcada. Presenta una superficie espatulada de color marrón (Fig. 15, 1).
- Fragmento de orza de borde curvo y boca abierta. Presenta una superficie bruñida de color parduzco, en la que afloran partículas de cuarzo y mica (Fig. 15, 2).
- Fragmento de pizarra de forma irregular con una perforación central (Fig. 16, 1).
- Fragmento de pizarra de forma circular con perforación central (Fig. 16, 2).

Del mismo modo que los cerros del Rayo y de Enmedio, el "Cerro del Fuerte" está muy erosionado. La primera noticia de la existencia de un poblado emplazado en este cerro se debe a D. Juan Cuadrado en 1943²⁴. Más tarde el Profesor Arribas, en 1953, publicaba diversos materiales argáricos de este lugar y señalaba que en el centro de la meseta afloraban restos de estructuras de las casas del poblado argárico²⁵. El acceso más fácil lo tiene a unos 2,5 km. de Rioja, C.N. 340, Almería-Murcia, por el "Barranco de los Yessos" y el "Llano de los Chortales", coordenadas: 36º, 58' y 10" de latitud N. y 1º, 15' de longitud O²⁶.

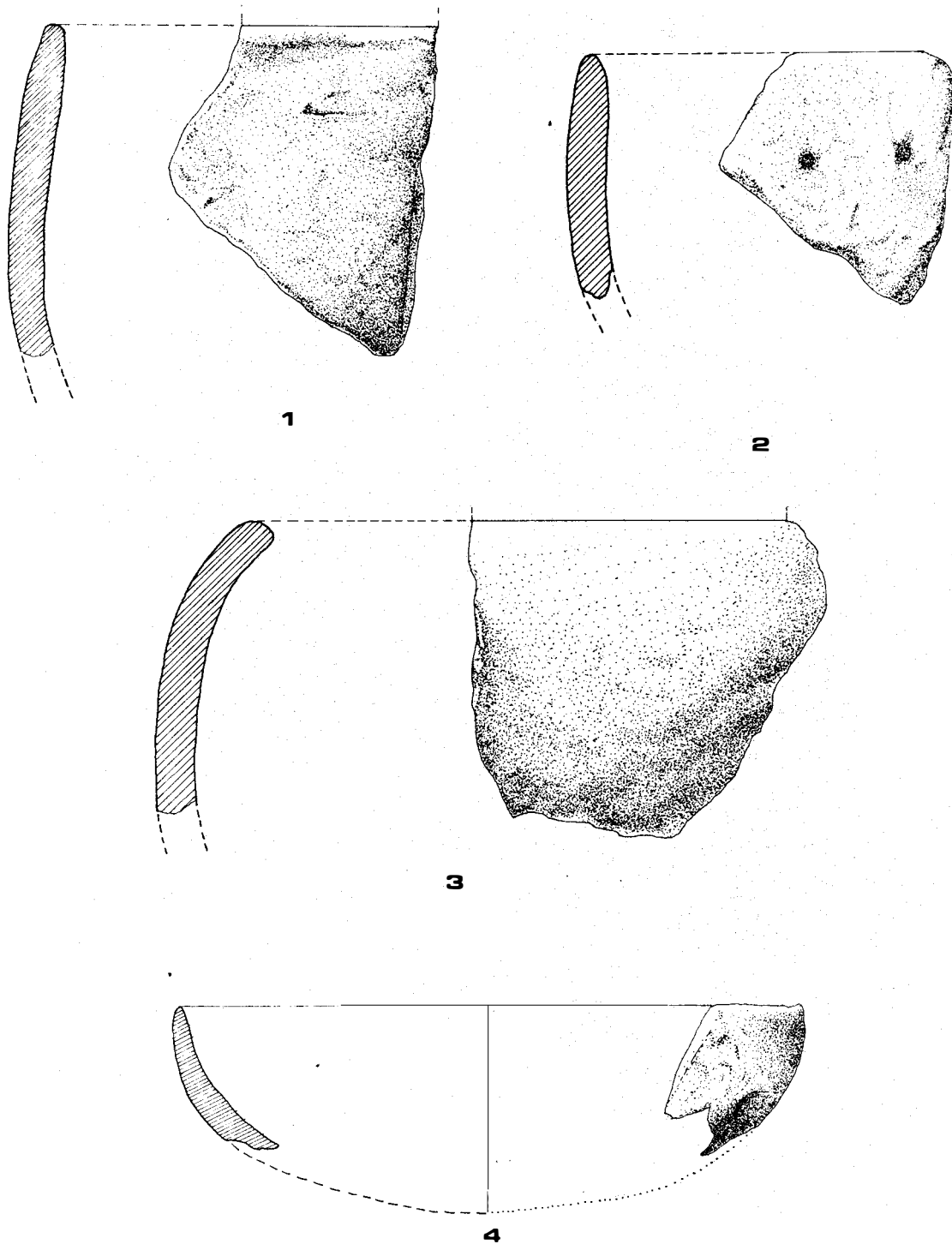


Fig. 12. Material procedente del "Cerro del Rayo" (Pechina, Almería).

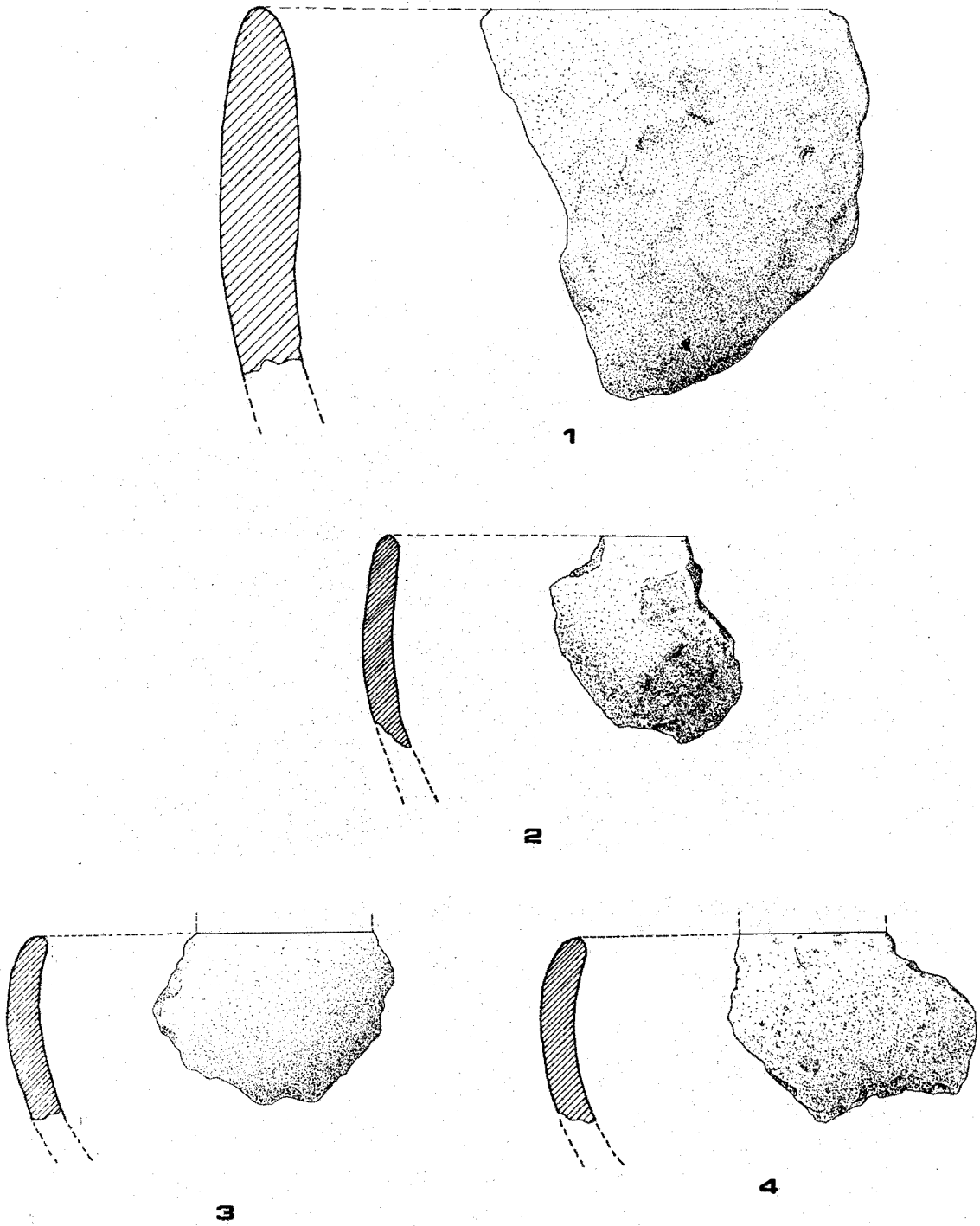


Fig. 13. Material procedente del "Cerro del Rayo" (Pechina, Almería).

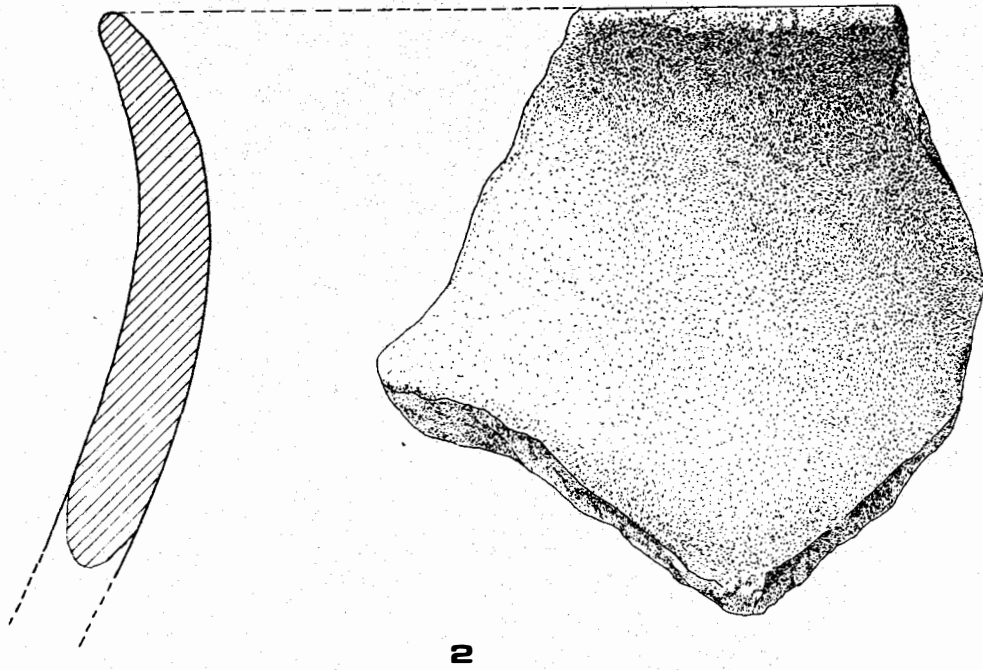
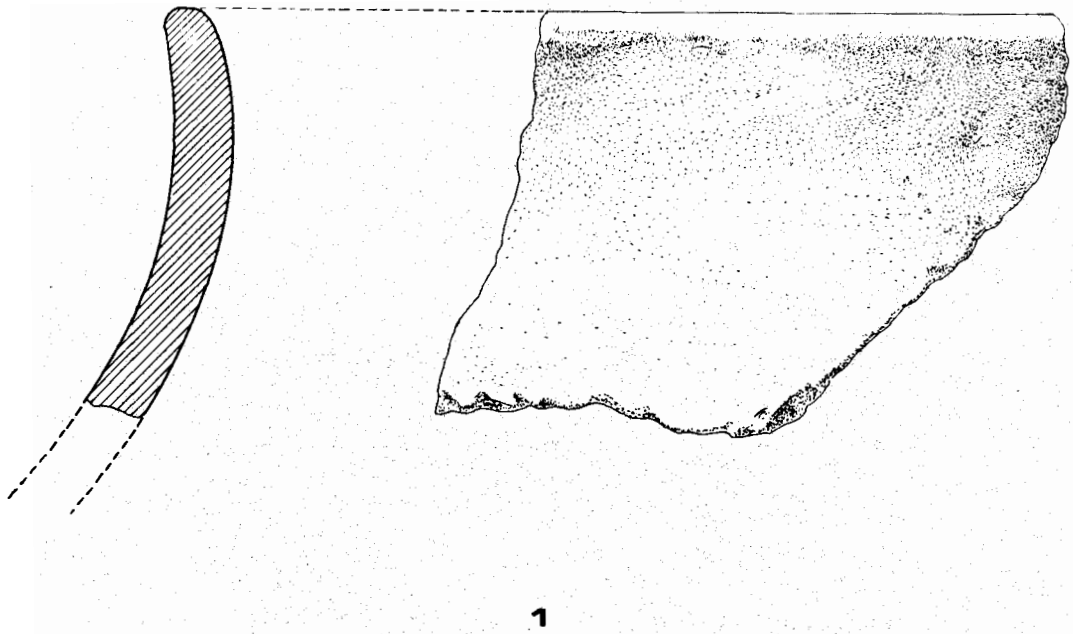
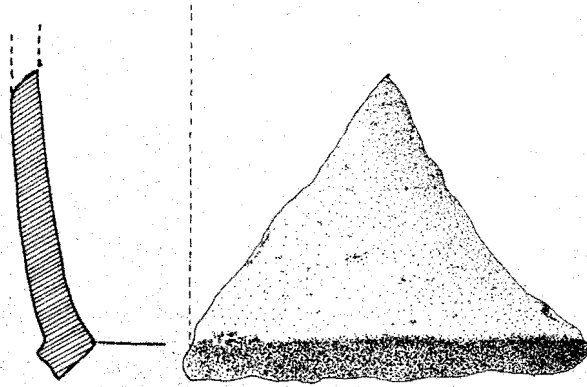
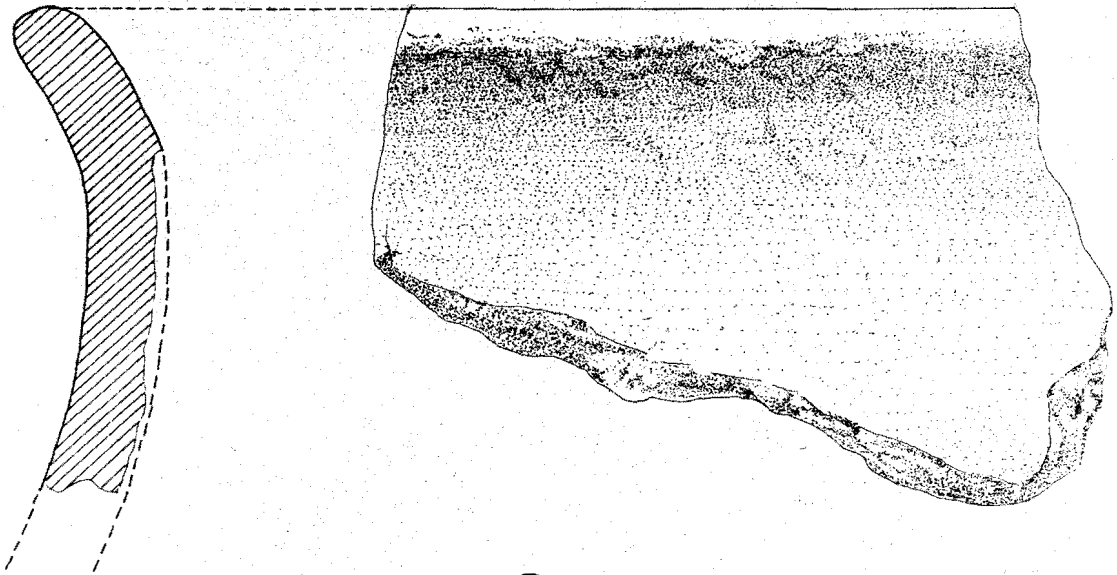


Fig. 14. Material procedente del "Cerro del Rayo" (Pechina, Almería).



1



2

Fig. 15. Material procedente del "Cerro del Rayo" (Pechina, Almería).

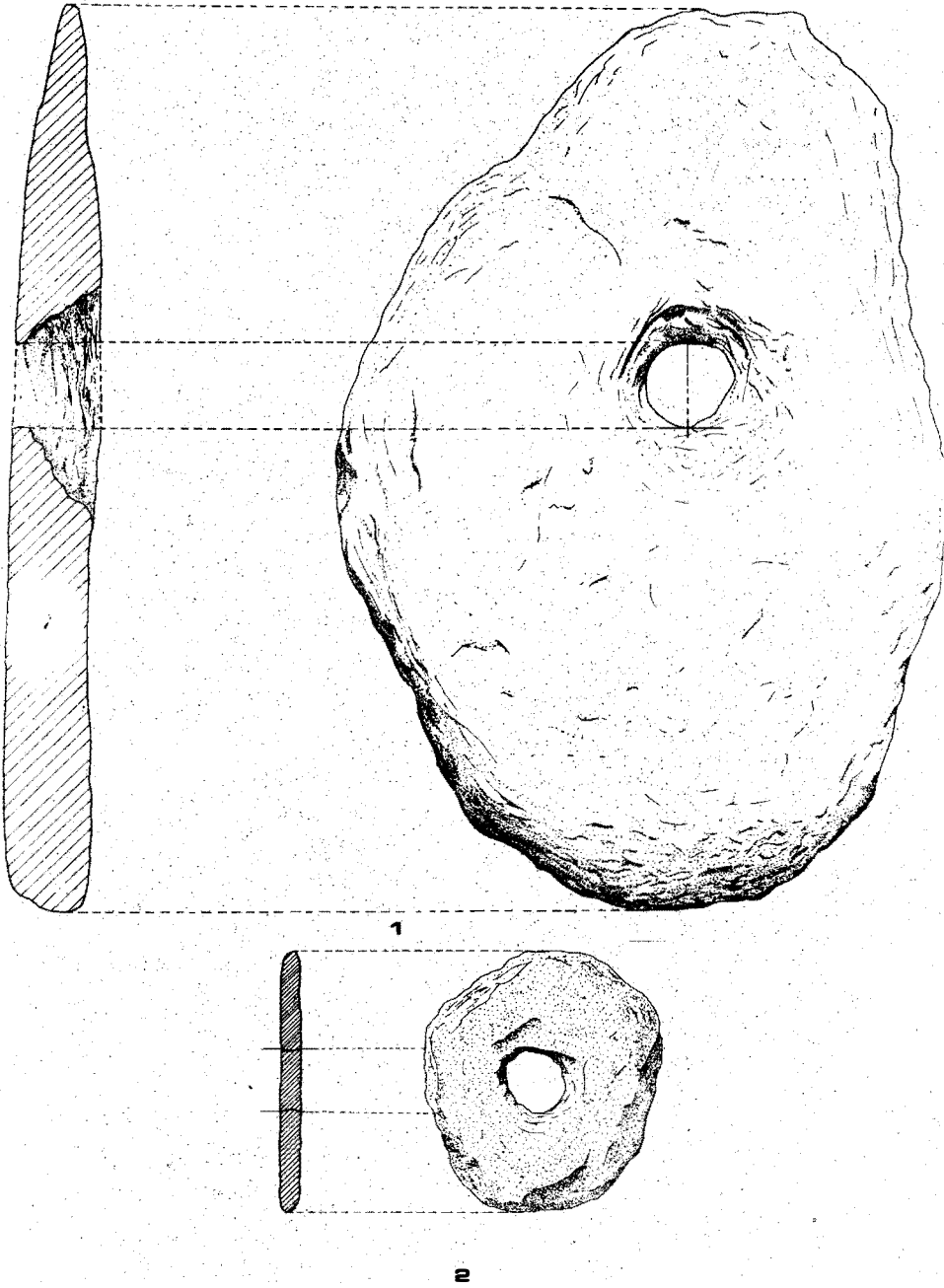
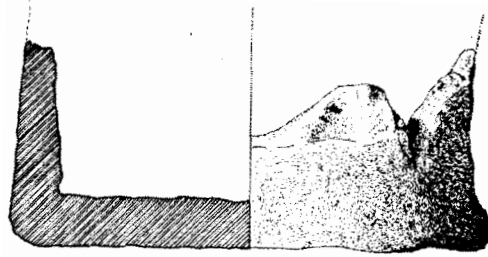




Fig. 16. Material procedente del "Cerro del Rayo" (Pechina, Almería).



1



2



3

Fig. 17. Material procedente del "Cerro del Fuerte" (Rioja, Almería).

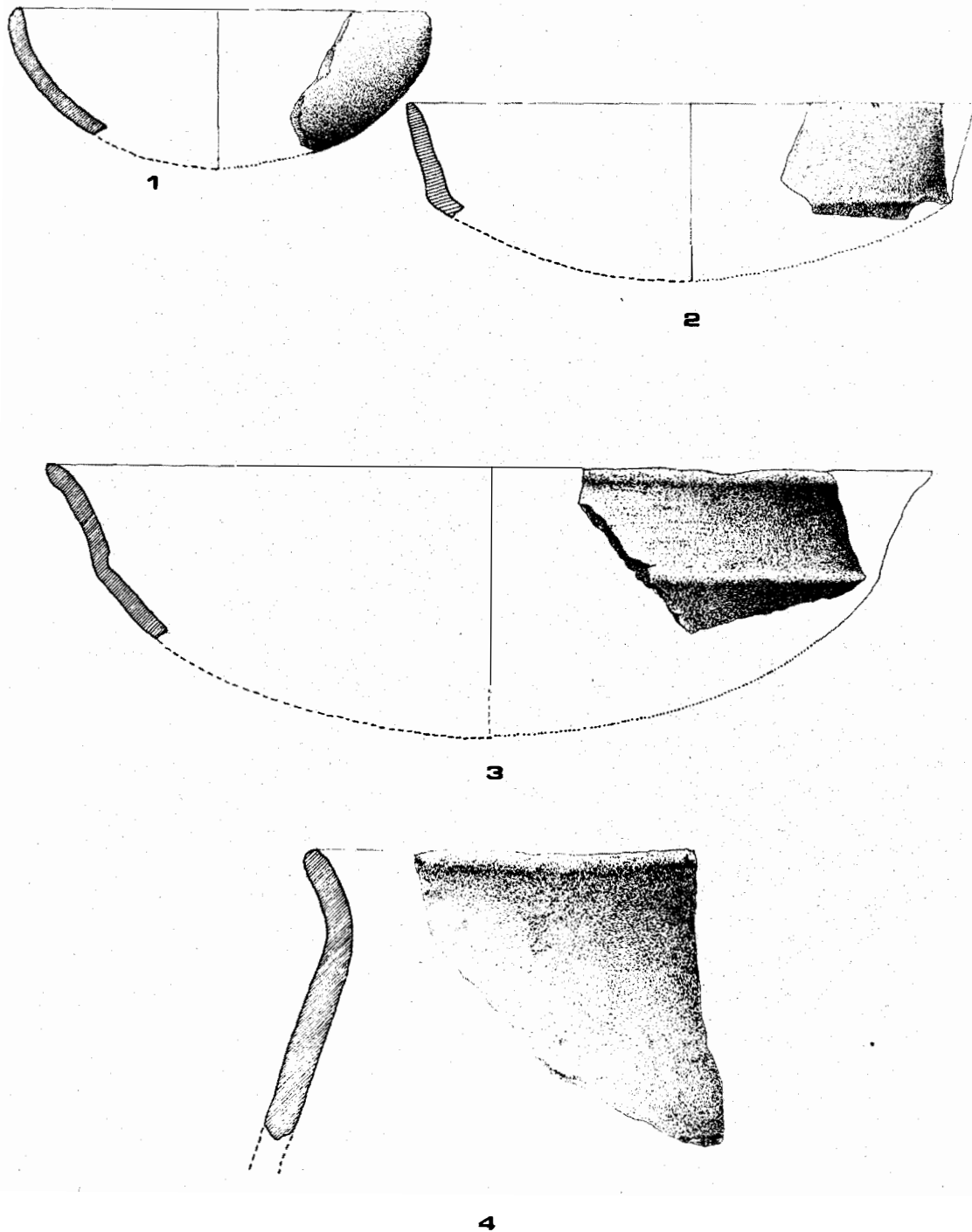


Fig. 18. Material procedente del "Cerro del Fuerte" (Rioja, Almería).

Los materiales que vamos a dar a conocer forman parte de los ingresados en el verano de 1965 por un grupo de la OJE²⁷ y los recogidos por el equipo del Museo²⁸.

- Fragmento de crisol (Fig. 17, 1).

- Fragmento de crisol (Fig. 17, 2).

- Fragmento de vasija de paredes rectas, fondo plano y borde adentrado. Presenta una superficie bruñida de color parduzco en la que afloran partículas de esquisto, cuarzo y mica (Fig. 17, 3).

- Fragmento de cuenco semiesférico, con superficie espatulada y bruñida de color gris-parduzco en el exterior y rojizo en el interior, en la que afloran partículas de cuarzo y mica (Fig. 18, 1).

- Fragmento de vasija de carena media y superficie bruñida de color rojizo en la que afloran algunas partículas de cuarzo y mica (Fig. 18, 2).

- Fragmento de vasija de carena alta, con superficie bruñida de color pardo-rojizo, en la que afloran partículas de esquisto, cuarzo y mica (Fig. 18, 3).

- Fragmento de vasija de cuerpo globular y borde exvasado, con superficie espatulada de color gris (Fig. 18, 4).

Dentro de la provisionalidad que caracteriza este trabajo y con las debidas reservas, ya que no disponemos de seriaciones estratigráficas, hemos observado que algunos de estos materiales argáricos han aparecido asociados con otros de carácter eneolítico y bronce final, lo que parece indicar una continuidad de poblaciones en determinados lugares y abre un cúmulo de posibilidades para el estudio de esta etapa en el Valle del Andarax. Indudablemente harán falta nuevos hallazgos y excavaciones sistemáticas, que permitan obtener estas seriaciones estratigráficas que nos aporten más elementos de juicio acerca de "El Argar" en este área. Por ahora, sólo podemos hablar de una serie de hallazgos aislados y de la existencia de poblados cercanos a zonas mineras y rutas comerciales. La vieja teoría de considerar el Valle del Andarax como otra vía de comunicación²⁹ de la cultura argárica al área granadina a través del pasillo de Fiñana³⁰, emparentando con los hallazgos de Huéneja³¹, Alquife³², y Jeres del Marquesado³³, para extenderse desde aquí a la Hoya de Guadix: necrópolis del Zalabí de Esfiliana³⁴, Alcudia³⁵, Beas de Guadix³⁶ y Purullena³⁷, parece confirmada. (Fig. 19).

NOTAS

1.- Saenz Lorite, M: Gádor. Un municipio naranjero del Bajo Andarax (Almería), Memoria de Licenciatura, Facultad de Filosofía y Letras, Granada, Febrero de 1971, pp. 9-10, publicada en "Estudios Geográficos", 132-133, Madrid 1973, pp. 663-699.

2.- Antolin Puyol, R.: Almería, un área deprimida del Sudeste español. Estudio geográfico, Instituto de Geografía Aplicada del Patronato "Alonso de Herrera", Madrid 1955, pp. 15 y ss.

3.- Siret, H. y L.: Les premières âges du metal, Anvers 1887.

4.- Almagro, M. y Arribas, A.: El poblado y la necrópolis megalítica de Los Millares, "Bibl. Praehist. Hisp.", III, Madrid 1963; Gusi Gener, F.: La aldea eneolítica de Terrera Ventura, Tabernas (Almería), "XIII C.A.N.", Zaragoza 1975, pp. 311-314.

- 5.- Garcia Sanchez, M.: El poblado argárico del Cerro del Culantrillo, en Gorafe (Granada), "A.P.L.", X, 1963 p. 88, fig. 5, y p. 92; Arribas, A.: Una necrópolis argárica en Alquife (Granada), "IX C.A.N.", Zaragoza 1966 pp. 137-138.
- 6.- El hallazgo de la cista fue efectuado por D. Juan Diaz, miembro de la O.J.E. quien se lo entregó a D. Rafael Gonzalez Mingens, Profesor de E.G.B. de la Escuela Hogar del Frente de Juventudes.
- 7.- Botella, M. y Souich, Ph. du: Restos humanos argáricos procedentes de Gádor (Almería), en esta misma revista.
- 8.- Blance, B.: The Argaric Bronze Age in Iberia, "Guimaraes", LXXIV, 1964, pp. 129 y ss.; Idem: Die Anfänge der Metallurgie auf der Iberischen Halbinsel, "S.A.M.", 4, Berlin 1971; Schubart, H.: Mediterrane Beinhugen der El Argar Kultur, "Madr. Mitt.", 14, Heidelberg 1973, pp. 247-269; Sangmeister, E., Junchans, S. y Schroeder, M.: Metallanalysen Kupferzeitliches und Frühbronzezeitlicher Bondenfunde aus Europa, "S.A.M.", I, Berlin 1960.
- 9.- Agradecemos a la señorita Doña Catalina Padilla Martínez los datos que nos ha facilitado de su excavación.
- 10.- Agradecemos a Don Marcos Rubio de Busto que nos dejase el material para su publicación.
- 11.- Datos facilitados por un vecino del lugar. La tulipa estuvo expuesta en un bar cercano.
- 12.- Datos facilitados por un vecino del lugar.
- 13.- Datos facilitados por Don Manuel Dominguez Bedmar, del equipo del Museo.
- 14.- Algarra, R.: Publicado en "N.A.H.", II, 1-3, 1953, p. 37.
- 15.- Algarra, R.: Publicado en "N.A.H.", II, 1-3, 1953, p. 36.
- 16.- Hoja número 1029 de la Direccion General del Instituto Geográfico y Catastral, primera ed. 1948.
- 17.- Manuscrito de Ramón Algarra.
- 18.- Manuscrito de Ramón Algarra.
- 19.- Manuscrito de Ramón Algarra.
- 20.- Salida de campo del equipo del Museo.
- 21.- Molina, F., Saez, L., Aguayo, P., Nájera, T. y Carrión, F.: Cerro de Enmedio. Eine bronzezeitliche Hühnersiedlung am unteren Andarax, Prov. Almería, "Madr. Mitt." en prensa. Schubart, H.: Cerro de Enmedio. Bronzezeitliche Funde von einer Hühnersiedlung am unteren Andarax, Prov. Almería, "Madr. Mitt." en prensa.
- 22.- Cuadrado, J.: Publicado en: "N.A.H.", II, 1-3, 1953, p. 191; Arribas, A.: Nuevos hallazgos argáricos en la provincia de Almería, "Ampurias", XV-XVI, 1953-54, p. 343.
- 23.- Salida realizada por el equipo del Museo: Familia Salas Barón, Manuel Dominguez Bedmar, Maria del Mar Muñoz Martín y los que suscriben.
- 24.- Cuadrado Ruiz, J.: Op. cit. nota 22.
- 25.- Arribas, A.: Nuevos hallazgos., op. cit. nota 22.
- 26.- Hoja número 1045 de la Direccion General del Instituto Geográfico y Catastral, primera ed. 1951.
- 27.- Museo de Almería. Ingresos en el verano de 1965.
- 28.- Salida realizada por el equipo del Museo: Mariano Sanchez Abad, Familia Salas Barón y los que suscriben.
- 29.- Garcia Sanchez, M.: Op. cit. nota 5, pp. 88 y 92; Arribas, A.: Una necrópolis., op. cit. nota 5, pp. 137-138.
- 30.- Fernandez Chicarro, C.: Actividades arqueológicas en Andalucía, "A.E.Arq.", XXV, 1952, pp. 187-191.
- 31.- Garcia Sanchez, M.: Op. cit. nota 5, p. 92, nota 72; Arribas, A.: Una necrópolis., op. cit. nota 5, p. 137, nota 1.
- 32.- Arribas, A.: Una necropolis., op. cit. nota 5, pp. 135-140; Lacasa, E.: El marco geográfico de la necropolis argárica de Alquife, "IX C.A.N.", Zaragoza 1966, pp. 141-144; Soriano Castillo, M.: Informe antropológico sobre los hallazgos de la necrópolis argárica de Alquife, "IX C.A.N.", Zaragoza 1966, pp. 145-149.
- 33.- Mendoza, A. y Pareja, E.: Cista argárica en Jeres del Marquesado (Granada), "XIII C.A.N.", Zaragoza 1974, pp. 401-403.
- 34.- Los materiales se hallan en el Museo Arqueológico de Granada. Cfr.: Gomez Moreno, M.: Monumentos arquitectónicos de la provincia de Granada, "Misceláneas, Historia, Arte, Arqueología", Madrid 1949, p. 364.

ENTERRAMIENTO EN CISTA HALLADO EN GADOR

- 35.- Góngora y Martínez, M. de: Antigüedades prehistóricas de Andalucía, Madrid 1868, pp. 112-113, Figs. 142-144.
- 36.- "Cerro de los Grajos", cfr.: García Sánchez, M.: op. cit. nota 5.
- 37.- Molina, F. y otros: Excavaciones en el yacimiento de "La Cuesta del Negro" (Purullena, Granada). I. La necrópolis, "XIII C.A.N.", Zaragoza 1975, pp. 393-400.